

**УТВЕРЖДАЮ**

**Генеральный директор общества с  
ограниченной ответственностью  
«Экспертиза Черноземья»**



**Б.О. Демин**

**"12" декабря 2016 г.**

**М.П.**

***Акт***

**государственной историко-культурной экспертизы:**

**выявленного объекта культурного наследия, обладающего признаками объекта культурного наследия «Мост через реку Каринка в г. Елабуга, старинного Елабужско-Воткинского тракта», находящегося: Елабужский р-н, по трассе Р-320, ведущей в сторону г. Ижевска, в 7 км. от г. Елабуги до нового моста через реку Каринка, в 350 м от нового моста в западном направлении до белокаменного моста**



**Казань**

**2016 г.**

**Аттестованный эксперт**

**С.И. Шагин**



«16» декабря 2016 г.

г. Казань

Дата начала проведения экспертизы	12 декабря 2015 г.
Дата окончания проведения экспертизы	16 декабря 2016 г.
Место проведения экспертизы	Республика Татарстан, Елабужский район, «Мост через реку Каринка в г. Елабуга»
Заказчик экспертизы (заявитель)	Министерство культуры Республики Татарстан

#### Сведения об эксперте:

Фамилия Имя Отчество	Шашин Сергей Ирикович
Образование	высшее
Специальность	«Промышленное и гражданское строительство», квалификация инженер-строитель, диплом РВ № 490171
Стаж работы по профессии	22 года
Место работы и должность	ООО "Маковей" - заместитель директора по научной работе (приказ от 11.06.2015 года № Мак000000003)
Реквизиты решения Министерства культуры Российской Федерации по аттестации эксперта с указанием объектов экспертизы	приказ Министерства культуры Российской Федерации: от 25.12.2014 года № 2448: - объекты, обладающие признаками объекта культурного наследия; - документы, обосновывающие включение объектов культурного наследия в реестр; - проекты зон охраны объекта культурного наследия; - документация, обосновывающая проведение работ по сохранению объекта культурного наследия.

Информация о том, что, в соответствии с законодательством Российской Федерации, эксперт несет ответственность за достоверность сведений, изложенных в заключении:


Эксперт предупрежден об ответственности за достоверность сведений, изложенных в заключении, в соответствии с законодательством Российской Федерации, Положением о государственной историко-культурной экспертизе, утвержденным Постановлением Российской Федерации № 569 от 15 июля 2009 г.

#### Отношения к заказчику:

Эксперт:

- не имеет родственных связей с заказчиком (его должностными лицами, работниками и т.д.);

Аттестованный эксперт



С.И. Шашин

- не состоит в трудовых отношениях с заказчиком;
- не имеет долговых или иных имущественных обязательств перед заказчиком;
- не владеет ценными бумагами, акциями (долями участия, паями в уставных капиталах) заказчика;
- не заинтересован в результатах исследований и решении, вытекающем из настоящего заключения экспертизы, с целью получения выгоды в виде денег, ценностей, иного имущества, услуг имущественного характера или имущественных прав для себя или третьих лиц.

«16» декабря 2016 г.  /С. И. Шашин/

*(дата, подпись, расшифровки подписи эксперта, проводившего историко-культурную экспертизу)*

Аттестованный эксперт  С.И. Шашин



## 1. Общие сведения

### 1.1. Объект государственной историко-культурной экспертизы:


**Наименование объекта:** «Мост через реку Каринка в г. Елабуга, старинного Елабужско-Воткинского тракта».

**Местонахождение объекта:** Елабужский р-н, по трассе Р-320, ведущей в сторону г. Ижевска, в 7 км. от г. Елабуги до нового моста через реку Каринка, в 350 м от нового моста в западном направлении до белокаменного моста.

### ***Основания для проведения государственной историко-культурной экспертизы:***

Настоящий Акт государственной историко-культурной экспертизы составлен в соответствии с нормативно-правовыми актами:

- Федеральный закон «Об объектах культурного наследия (памятниках истории и культуры) народов Российской Федерации» от 25.06.2002 г. № 73-ФЗ;
- Федеральный закон от 22 октября 2014 г. № 315 «О внесении изменений в Федеральный закон «Об объектах культурного наследия (памятниках истории и культуры) народов Российской Федерации»;
- Положение о государственной историко-культурной экспертизе, утвержденное постановлением Правительства Российской Федерации от 15.07.2009 № 569;
- Постановление Правительства Российской Федерации от 09 июня 2015 г. № 569 «О внесении изменений в Положение о государственной историко-культурной экспертизе», в целях обоснования включения (либо отказа во включении) рассматриваемого выявленного объекта культурного наследия в Единый государственный реестр объектов культурного наследия (памятников истории и культуры) народов Российской Федерации;
- Постановление Правительства Российской Федерации от 03.02.2014 № 71 «Об утверждении Правил направления органами государственной власти и органами местного самоуправления документов, необходимых для внесения сведений в государственный кадастр недвижимости, в федеральный орган исполнительной





власти, уполномоченный в области государственной регистрации прав на недвижимое имущество и сделок с ним, кадастрового учета и ведения государственного кадастра недвижимости, а также о требованиях к формату таких документов в электронной форме»;

- Приказ Министерства культуры России от 03.10.2011 № 954 «Об утверждении Положения о едином государственном реестре объектов культурного наследия (памятников истории и культуры) народов Российской Федерации»;

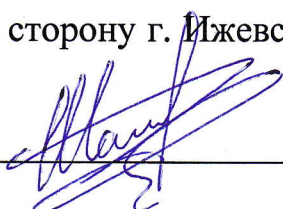
- Приказ Министерства культуры Республики Татарстан от 21.10.2016 г. № 913од «О проведении государственной историко-культурной экспертизы документации, обосновывающей включение, выявленного объекта, обладающего признаками, объекта культурного наследия в Единый государственный реестр объектов культурного наследия (памятников истории и культуры) народов Российской Федерации». Приложение № 7;

- Письмо Государственного бюджетного учреждения «Центр культурного наследия Татарстана» в Министерство культуры Республики Татарстан «Об обращении граждан № б/н от 23.10.2014 г. по вопросу реставрации старинного моста в Елабужском МР – «Мост через реку Каринка в г. Елабуга»». Приложение № 6;

- Договор с Заказчиком № 732 от 01.11.2016 г. (Приложение № 9)

### ***1.2. Цель проведения государственной историко-культурной экспертизы:***

- обоснование целесообразности включения в единый государственный реестр объектов культурного наследия (памятников истории и культуры) народов Российской Федерации, выявленного объекта культурного наследия, обладающего признаками объекта культурного наследия «Мост через реку Каринка в г. Елабуга, старинного Елабужско-Воткинского тракта», находящегося: Елабужский р-н, по трассе Р-320, ведущей в сторону г. Ижевска, в 7 км. от г. Елабуги до нового моста



через реку Каринка, в 350 м от нового моста в западном направлении до белокаменного моста;

- обоснование (определение) категории историко-культурного значения объекта культурного наследия;

- обоснование (определение) предмета охраны объекта культурного наследия.

По выявленному объекту культурного наследия, обладающему признаками объекта культурного наследия, составляется акт государственной историко-культурной экспертизы.

Акт государственной историко-культурной экспертизы со всеми приложениями передается Заказчику на бумажном носителе в 3 экземплярах и в электронном виде в 1 экземпляре.

### ***1.3. Перечень вопросов, по которым необходимо получить заключение государственной историко-культурной экспертизы:***

- местонахождение объекта культурного наследия;

- наименование объекта;


- время возникновения объекта или дата основных изменений (перестроек, утраты, реконструктивные и ремонтно-реставрационные работы) данного объекта и (при наличии) даты связанных с ним исторических событий;

- обоснование наличия или отсутствия историко-культурной, художественной, научной и мемориальной ценности объекта культурного наследия, особого значения для истории и культуры Российской Федерации, либо Республики Татарстан, либо муниципального образования, на территории которого располагается объект (выявленный объект) культурного наследия;

- обоснование включения, либо отказа во включении объекта в реестр;

- описание особенностей (предметов охраны объекта культурного наследия) послуживших основанием для его включения в реестр (в случае обоснования включения его в реестр);

Аттестованный эксперт



С.И. Шашин



- предполагаемая категория историко-культурного значения объекта (в случае обоснования включения в реестр);
- вид объекта культурного наследия (в случае обоснования включения в реестр);
- границы территории объекта культурного значения.

#### **1.4. Перечень документов, предоставленных заказчиком:**

- историческая справка, составленная по материалам архивно-библиографических изысканий, историко-градостроительных исследований и натурного обследования объекта государственной историко-культурной экспертизы;
- историческая иконография (фотокопии исторических планов, чертежей, фотографий, иных изображений объекта государственной историко-культурной экспертизы);
- текстовое описание границ территории объекта (план границ территории объекта культурного наследия);
- перечень предметов охраны;
- материалы фотофиксации объекта государственной историко-культурной экспертизы по состоянию на период ее проведения.

#### **2. Сведения об обстоятельствах, повлиявших на процесс проведения и результат государственной историко-культурной экспертизы.**


Обстоятельства, повлиявшие на процесс проведения и результат государственной историко-культурной экспертизы, отсутствуют.

#### **3. Сведения о проведённых исследованиях в рамках экспертизы (применённые методы, объём и характер выполненных работ, результаты):**

При подготовке настоящего заключения Экспертом:

- рассмотрены представленные заказчиком экспертизы (далее – Заказчик) документы, подлежащие экспертизе;

Аттестованный эксперт



С.И. Шашин

– проведён сравнительный анализ всего комплекса данных (документов, материалов, информации) по объекту, включающего документы и материалы, принятые от Заказчика, и информацию, выявленную Экспертом;

– оформлены результаты проведенных исследований в виде акта государственной историко-культурной экспертизы.

Эксперт при исследовании документов и материалов, представленных на экспертизу и собранных в ходе экспертизы, счел их достаточными для подготовки заключения.

Эксперт установил, что иных положений и условий, необходимых для проведения экспертизы не требуется.

#### **4. Факты и сведения, выявленные и установленные в результате проведённых исследований:**


В рамках настоящей государственной историко-культурной экспертизы были проведены следующие исследования и мероприятия:

– *историко-библиографические исследования* проводились в основных архивах Республики Татарстан, г. Казань: Национальный архив Республики Татарстан, Центральный государственный архив историко-политической документации Республики Татарстан, Институт истории им. Ш. Марджани Академии наук Республики Татарстан, Институт Татарской энциклопедии Академии Наук Республики Татарстан, Республиканский Фонд возрождения памятников истории и культуры Республики Татарстан. Помимо этого были исследованы основные библиотечные собрания города, периодические издания XIX-XXв., материалы краеведа Закирова А.У., материалы музея природы национального парка «Нижняя Кама», интернет источники.

Выявленные документы представляют информацию по истории возникновения рассматриваемого объекта.

На основании проведенных исследований и собранных материалов из архивов Республики Татарстан и информационных источников, имеющих в открытом

Аттестованный эксперт



С.И. Шашин



доступе (см. «Перечень документов и материалов, собранных и полученных при проведении экспертизы» настоящего Акта) составлены Краткие исторические сведения.

– натурные исследования включали визуальный осмотр, фотофиксацию объекта. Проведенная фотофиксация дает представление о современном облике объекта экспертизы (**Приложение № 5 Материалы фотофиксации**).


## **5. Факты, установленные по результатам историко-архивного исследования**

### **5.1. Общие сведения**

Объект экспертизы: «Мост через реку Каринка в г. Елабуга, старинного Елабужско-Воткинского тракта», обладающий признаками объекта культурного наследия, находящийся в Елабужском районе, по трассе Р-320, ведущей в сторону г. Ижевска, в 7 км. от г. Елабуги до нового моста через реку Каринка, в 350 м от нового моста в западном направлении до белокаменного моста, был выявлен на основании обращения граждан о реставрации старинного моста в Елабужском МР и разработанной государственным бюджетным учреждением «Центр культурного наследия Татарстана» научно-исследовательской документации по обоснованию предмета охраны, для включения его в реестр объектов обладающих признаками объектов культурного наследия.

В соответствии с п. 4 ст. 64 Федерального Закона № 73-ФЗ Объект отнесен к выявленным объектам культурного наследия, включаемым в единый государственный реестр объектов культурного наследия (памятников истории и культуры) народов Российской Федерации (далее - Реестр), с последующей регистрацией данных (сведений) об Объекте в Реестр в соответствии с требованиями указанного Федерального закона, установленными гл. IV Федерального закона от 25.06.2002 № 73-ФЗ. В соответствии, с положением о едином государственном реестре объектов культурного наследия (памятников истории и культуры) народов Российской Федерации, утвержденным приказом

Аттестованный эксперт



С.И. Шашин

Министерства культуры Российской Федерации от 03.10.2011 № 954, сведения об объекте на момент проведения экспертизы отсутствуют.

Объект экспертизы занесен в список выявленных объектов культурного наследия, обладающих признаками объекта культурного наследия.

По объекту экспертизы в полном объеме выполнены историко-архивные изыскания и проведено его натурное обследование с фотофиксацией современного состояния.

Историко-архивные изыскания проведены по материалам: Национального архива Республики Татарстан, Центрального государственного архива историко-политической документации Республики Татарстан, Института истории им. Ш. Марджани Академии наук Республики Татарстан, Института Татарской энциклопедии Академии Наук Республики Татарстан, Республиканский Фонд возрождения памятников истории и культуры Республики Татарстан, Министерства культуры республики Татарстан.

Перечни выявленных архивных документов и литературных источников приведены в приложении к исторической справке.

## ***5.2. Факты, установленные по результатам историко-архивного исследования.***

Выявленный объект «Мост через реку Каринка в г. Елабуга, старинного Елабужско-Воткинского тракта», обладающий признаками объекта культурного наследия - инженерное сооружение XX века на заброшенной дороге в Елабужском районе недалеко от выезда из города по направлению к Ижевску (дата строительства не установлена). Один из сохранившихся каменных мостов в Елабужском районе. Композиционно мост представляет собой образец каменного двухпролетного моста. Степень уникальности этого сооружения не установлена.





## **6. Современное состояние объекта.**

### **Местоположение объекта:**

Мост расположен на старой дороге по направлению к нынешней трассе в сторону Ижевска, недалеко от выезда из города. Мост двухпролетный из бутового камня через реку Каринка. История строительства моста неизвестна. Возможно, он был построен для транспортировки камня с карьера, расположенного неподалеку.

### **Композиционная значимость:**

Мост является архитектурным элементом стихийно сформировавшейся на берегу Каринки зоны отдыха.

### **Габарит, силуэт:**

2-х пролетное, прямоугольное в плане сооружение. Высота арки 3,5 метра от уровня земли первого пролета моста, уровень воды в речке Каринка на 0,5 метров ниже. Высота пяты свода пролета моста 1,7 метра. Высота перемычки свода 1 метр. Ширина средней опоры моста 215 см. Точек просмотра силуэта моста с верхних отметок местности нет.

### **Архитектурные и конструктивные характеристики:**

Мост имеет два сегментных пролета. (Сегментный свод (арка) - такой тип свода (арки), когда очерчивающая его кривая линия представляет собой отрезок (сегмент) окружности, диаметр которой значительно расстояния между опорами моста).

Боковые устои моста расширены к уровню земли. Конструкции моста выложены из известкового (бутового) камня-пластушки. Облицовка выполнена из пиленных блоков бутового камня размером 30х40х70 см. Арки сводов пролетов моста оформлены перемычками из пиленного бутового камня тех же размеров. Облицовка средней опоры моста у основания утрачена. Опора у верхней отметки



рельефа усилена слоем бутовой кладки и оштукатурена цементно-известковым раствором.

#### **Стиль:**

Явных характеристик архитектурного стиля нет. Облицовка конструкций моста решена строгими классическими приемами.

#### **Объемно-планировочная композиция:**

Прямоугольное в плане сооружение длиной 44 метра, (по следам опор ограждения) и шириной 7,8 метра. В настоящее время русло реки Каринки проходит только под одним из пролетов моста (ближе к верхней отметке рельефа). Устои моста расширены к основанию.

#### **Композиция и архитектурно-художественное оформление:**

Архитектурных элементов оформления моста не сохранилось — есть следы металлического каркаса бетонных опор ограждения моста и бетонных фрагментов покрытия. Симметрия конструкции моста нарушена поздним расширением устоя со стороны верхней отметки рельефа. Стены облицованы блоками известкового камня размером 30х40х70 см.

#### **Материал стен:**

Известковый камень-пластушка (бутовый камень) на известковом растворе.

### **7. Оценка историко-культурной ценности объекта экспертизы**

Согласно статье 3 Федерального закона № 73-ФЗ к объектам культурного наследия относятся «объекты недвижимого имущества, возникшие в результате исторических событий, представляющие собой ценность с точки зрения истории, археологии, архитектуры, градостроительства, искусства, науки и техники, эстетики, этнологии или антропологии, социальной культуры и являющиеся

Аттестованный эксперт

С.И. Шашин




свидетельством эпох и цивилизаций, подлинными источниками информации о зарождении и развитии культуры». Для оценки выявленного объекта культурного наследия «Мост через реку Каринка в г. Елабуга, старинного Елабужско-Воткинского тракта», находящийся в Елабужском районе, по трассе Р-320, ведущей в сторону г. Ижевска, в 7 км. от г. Елабуги до нового моста через реку Каринка, в 350 м от нового моста в западном направлении до белокаменного моста, в целях обоснования целесообразности его включения в единый государственный Реестр объектов культурного наследия (памятников истории и культуры) народов Российской Федерации, обладающего признаками объекта культурного наследия по виду «памятник», приоритетными являются архитектурная, градостроительная, историческая и научная ценность.

**Историческая ценность.** Оценка исторической ценности объекта, обладающего признаками объекта культурного наследия по виду «памятник», определяются по трем основным критериям:

мемориальность, историческая достоверность, подлинность.

Выявленный объект культурного наследия «Мост через реку Каринка в г. Елабуга, старинного Елабужско-Воткинского тракта», находящийся в Елабужском районе, по трассе Р-320, ведущей в сторону г. Ижевска, в 7 км. от г. Елабуги до нового моста через реку Каринка, в 350 м от нового моста в западном направлении до белокаменного моста, обладающий признаками объекта культурного наследия имеет историческую ценность, как объект культурного наследия, связанный с развитием г. Елабуга, Республики Татарстан, его реставрация возможна.

**Мемориальная ценность.** На основании обращения граждан о реставрации старинного моста в Елабужском МР и разработанной государственным бюджетным учреждением «Центр культурного наследия Татарстана» научно-исследовательской документации по обоснованию предмета охраны, согласно статье 3 Закона №73-ФЗ, объекты культурного наследия (памятники истории и культуры), в соответствии с его наиболее существенным типологическим и функциональным признаком, относится к **ПАМЯТНИКУ ИСТОРИИ.**



Данный объект культурного наследия имеет огромную мемориальную ценность, краевого, республиканского значения для истории Республики Татарстан, т.к. является носителем истории старинных елабужских дорог и построен в живописном природном месте.

**Архитектурно-градостроительная ценность.** Важнейшими характерными признаками архитектурно-градостроительной ценности являются типологический и стилеобразующий аспекты, находящиеся в тесной зависимости от временного и географического факторов и отражающие определенный строительный и творческий периоды. Архитектурная ценность объекта возрастает при условии сохранности его первоначального облика и конструктивных особенностей, а так же в случае использования его по первоначальному функциональному предназначению или размещения новых функций с сохранением его архитектурных и конструктивных особенностей. Градостроительная ценность объекта определяется в соответствии с критериями, отражающими его взаимодействие с историко-архитектурным окружением, сохранение его градоформирующего значения на прилегающей территории, принадлежность к архитектурному или градостроительному ансамблю, комплексу.

Мост не утратил свои конструктивные и архитектурные особенности.

**Научная ценность.** Оценка научной ценности определяется по двум основным критериям: научно-познавательная и учебно-педагогическая ценность.

«Мост через реку Каринка в г. Елабуга, старинного Елабужско-Воткинского тракта» представляет собой и научно-познавательную и учебно-педагогическую ценность, поскольку является вещественным источником, содержащим ценную информацию об истории России, связанную с развитием дорожной системы как в стране, так и в г. Елабуга, Республики Татарстан. В связи с этим возникает необходимость в его реставрации и использовании как объекта туристского показа. Выше представленная оценка историко-культурной ценности объекта экспертизы свидетельствует о том, что имеются правовые основания для внесения выявленного объекта культурного наследия, «Мост через реку Каринка в г. Елабуга,




*старинного Елабужско-Воткинского тракта», находящийся в Елабужском районе, по трассе Р-320, ведущей в сторону г. Ижевска, в 7 км. от г. Елабуги до нового моста через реку Каринка, в 350 м от нового моста в западном направлении до белокаменного моста, обладающего признаками объекта культурного наследия в единый государственный реестр объектов культурного наследия в качестве объекта культурного наследия местного (муниципального) значения.*

По результатам проведенной государственной историко-культурной экспертизы Объекта, рекомендуется к внесению в единый государственный реестр объектов культурного наследия (памятников истории и культуры) народов Российской Федерации.

## **8. ВЫВОД ЭКСПЕРТИЗЫ.**

**По результатам государственной историко-культурной экспертизы изученных сведений о выявленном объекте культурного наследия, «Мост через реку Каринка в г. Елабуга, старинного Елабужско-Воткинского тракта», находящегося в Елабужском районе, по трассе Р-320, ведущей в сторону г. Ижевска, в 7 км. от г. Елабуги до нового моста через реку Каринка, в 350 м от нового моста в западном направлении до белокаменного моста, установлены , и служат основанием для включения его в единый реестр объектов культурного наследия (памятников истории и культуры) народов Российской Федерации (положительное заключение) с последующей регистрацией данных об Объекте в Реестре в соответствии с требованиями гл. IV Федерального закона от 25.06.2002 № 73-ФЗ. В соответствии с положением о едином государственном реестре объектов культурного наследия (памятников истории и культуры) народов Российской Федерации, утвержденным приказом Министерства культуры Российской Федерации от 03.10.2011 № 954, категорией - объект культурного наследия местного (муниципального) значения.**



**Данные, рекомендуемые для внесения в Единый государственный реестр объектов культурного наследия (памятников истории и культуры) народов Российской Федерации:**

**1. Сведения о наименовании объекта:**

«Мост через реку Каринка в г. Елабуга, старинного Елабужско-Воткинского тракта»

**2. Сведения о времени возникновения или дате создания объекта, датах основных изменений (перестроек) данного объекта и (или) датах связанных с ним исторических событий:**

Дата возникновения (постройки) – неизвестна

**3. Сведения о местонахождении объекта (адрес объекта или при его отсутствии описание местоположения объекта):**

Республика Татарстан, Елабужский район, по трассе Р-320, ведущей в сторону г. Ижевска, в 7 км. от г. Елабуги до нового моста через реку Каринка, в 350 м от нового моста в западном направлении до белокаменного моста

**4. Сведения о категории историко-культурного значения объекта:**


объект культурного наследия местного (муниципального) значения

**5. Сведения о виде объекта:**

памятник истории

**6. Описание особенностей объекта, являющихся основаниями для включения его в единый реестр объектов культурного наследия и подлежащих обязательному сохранению (далее - предмет охраны объекта культурного наследия).**

Аттестованный эксперт



С.И. Шашин



### **Предмет охраны объекта.**

Предметом охраны выявленного объекта культурного наследия «Мост через реку Каринка в г. Елабуга, старинного Елабужско-Воткинского тракта», находящийся Республика Татарстан, Елабужский район, по трассе Р-320, ведущей в сторону г. Ижевска, в 7 км. от г. Елабуги до нового моста через реку Каринка, в 350 м от нового моста в западном направлении до белокаменного моста являются:

### **Местоположение объекта. Территория памятника:**


Мост через реку Каринка, расположен на старой дороге по направлению к нынешней трассе в сторону г. Ижевска недалеко от выезда из города. Границы территории обслуживания моста четко не определяются: длина моста (по видимым остаткам ограждения) 44 метра, ширина 7,8 метров.

### **Композиционная значимость:**

2-х пролетный каменный мост является архитектурным элементом стихийно сформировавшийся на берегу Каринки зоны отдыха.

### **Габариты, силуэт:**

2-х пролетное, прямоугольное в плане сооружение, (по видимым остаткам ограждения) 44 метра, ширина 7,8 метров. Высота арки 3,5 метра от уровня земли первого пролета моста, уровень воды в реке Каринка на 0,5 метров ниже. Высота пяты свода пролета моста 1,7 метра. Высота перемычки свода 1 метр. Ширина средней опоры моста 215 см. Точек просмотра силуэта моста с верхних отметок местности нет.



**Архитектурные и конструктивные характеристики:**

Два сегментных пролета. Расширенные к уровню земли устои моста. Облицовка из пиленных блоков бутового камня размером 30х40х70 см. Конструкции моста, выложенные из известкового (бутового) камня.

**Объемно-планировочная композиция:**

Прямоугольное в плане сооружение длиной 44 метра, (по следам опор ограждения) и шириной 7,8 метра. В настоящее время русло реки Каринки проходит только под одним из пролетов моста (ближе к верхней отметке рельефа). Устои моста расширены к основанию.

**Композиция и архитектурно-художественное оформление:**

2-х пролетное, прямоугольное в плане сооружение с нарушенной поздним усилением конструкции симметрично пролетов. Облицовка конструкций моста блоками известкового камня размером 30х40х70 см.

**Материал стен:**

Известковый (бутовый) камень на известковом растворе.

**Для повышения категории охраны памятника необходимо провести научные исследования и ремонтно-реставрационные мероприятия:**


1. Историко-архивные исследования по объекту.

(Определение положения моста на старинных картах Елабужского района, определение истории возникновения и строительства моста, определение собственников и пользователей моста до настоящего времени, определение степени уникальности сооружения для Республики Татарстан);

2. Инженерные и инженерно-геологические исследования.

(Определение причин перемещения русла реки Каринка и перспектив его изменения в будущем, определение несущей способности конструкций моста).

Аттестованный эксперт



С.И. Шашин



3. Натурные исследования. (Обмерные работы);
4. Проект реставрации конструкций моста;
5. Создание и оформление информационного материала об объекте на месте;
6. Восстановление утраченных фрагментов конструкций и облицовки моста.

**9. Сведения о границах территории объекта культурного наследия, включая текстовое и графическое описания местоположения этих границ, перечень координат характерных точек этих границ в системе координат, установленной для ведения государственного кадастра объектов недвижимости.**

*(Текстовое и графическое изображение рекомендуемого плана границ территории объекта культурного наследия см. Приложение № 8)*

**10. Режим использования территории объекта культурного наследия.**


Для исполнения приказа Министерства культуры Российской Федерации от 04.06.2015 года №1745 Экспертом предлагается нижеследующий режим использования территории выявленных и обладающих признаками объектов культурного наследия регионального значения.

В границах территории выявленных и обладающих признаками объектов культурного наследия регионального значения, **разрешается:**

-ремонт, консервация и реставрация объектов культурного наследия;

-хозяйственная деятельность, не нарушающая целостность объектов культурного наследия и не создающая угрозы его повреждения, разрушения или уничтожения;

-приспособление объектов культурного наследия для современного использования в соответствии с видами разрешенного функционального использования без изменения его особенностей, составляющих предмет охраны;



-воссоздание - регенерация на научной основе утраченных исторических элементов, ценных в мемориальном и архитектурно - ансамблевом отношении;

-ликвидация диссонансных объектов и временных сооружений;

-реконструкция с консервацией ценных элементов и реставрацией фасадов и допустимой технической модернизацией зданий, не обладающих значительной историко-градостроительной, пространственно-архитектурной и мемориальной ценностью, расположенных на территории памятника;


-капитальный ремонт существующих объектов инженерной инфраструктуры (внешние сети водоснабжения, канализации, теплоснабжения, газоснабжения, электроснабжения, телефонизации);

-благоустройство: использование в покрытии площадок, подходов и проездов традиционных материалов (камень, гранит и иные материалы, имитирующие натуральные), применение отдельно стоящего оборудования освещения, отвечающего характеристикам элементов исторической среды;

-озеленение: сохранение ценных пород деревьев;

-установка на фасадах объектов культурного наследия информационных надписей и обозначений, мемориальных досок не выше первого этажа объекта культурного наследия;

-установка вывесок организаций, вывесок и рекламных конструкций, предназначенных для доведения до сведения потребителей информации о наименовании изготовителя (исполнителя, продавца), месте его происхождения (адресе) и режиме работы в соответствии с Законом Российской Федерации от 7 февраля 1992 г. № 2300-1 «О защите прав потребителей» не выше первого этажа здания, строения или сооружений.





Высота вышеобозначенных информационных конструкций должна составлять не более  $\frac{2}{3}$  от высоты фриза, простенка между окнами этажей, в пределах которой регламентируется размещение той или иной конструкции за исключением декоративно-художественных панно. При наличии арочных окон высота конструкций, расположенных между окнами этажей уменьшается до  $\frac{1}{2}$ .


Ширина информационных конструкций должна составлять не более  $\frac{2}{3}$  от ширины простенка, в пределах которого регламентируется размещение той или иной конструкции за исключением декоративно-художественных панно.

Все вышеуказанные работы проводятся на основании письменного разрешения на проведение работ по сохранению объектов культурного наследия, выданного Министерством культуры Республики Татарстан, в соответствии с согласованными с Министерством культуры Республики Татарстан заданием на разработку проектной документации и проведение работ по сохранению объектов культурного наследия, а также проектной документацией, и при условии осуществления Министерством культуры Республики Татарстан контроля за проведением указанных работ.

В границах территории выявленного объекта культурного наследия **запрещается:**

-размещение объектов капитального строительства и их частей, а также проектирование, проведение землеустроительных работ, земляных, строительных, хозяйственных и иных работ, не связанных с сохранением объектов культурного наследия;

-установка на фасаде и крыше объектов культурного наследия кондиционеров, крупногабаритных антенн и иных элементов инженерного оборудования;



-прокладка объектов инженерной инфраструктуры (внешние сети водоснабжения, канализации, теплоснабжения, газоснабжения, электроснабжения, телефонизации) надземным способом;

-установка киосков, павильонов, навесов; малых архитектурных форм, за исключением восстановления утраченных;

-вырубка ценных пород деревьев за исключением санитарных рубок.

## **11. Перечень документации и материалов, предоставленных Заказчиком, собранных и полученных при проведении государственной историко-культурной экспертизы:**

**Документация, представленная заказчиком экспертизы:**

### ***11.1. Материалы, предоставленные заказчиком:***

– Приказ Министерства культуры Республики Татарстан от 21.10.2016 г. № 913од «О проведении государственной историко-культурной экспертизы документации, обосновывающей включение, выявленного объекта, обладающего признаками, объекта культурного наследия в Единый государственный реестр объектов культурного наследия (памятников истории и культуры) народов Российской Федерации **Приложение № 7;**

– Письмо Государственного бюджетного учреждения «Центр культурного наследия Татарстана» в Министерство культуры Республики Татарстан «Об обращении граждан № б/н от 23.10.2014 г. по вопросу реставрации старинного моста в Елабужском МР – «Мост через реку Каринка в г. Елабуга»» **Приложение № 6;**



### **11.2. Материалы, полученные в ходе проведения историко-культурной экспертизы**

- Историческая справка. Библиография. (Приложение №1);
- Список иллюстраций (Приложение № 2);
- Ситуационный план (Приложение № 3);
- Историко-культурный опорный план. (Приложение №4);
- Фотофиксация объекта государственной историко-культурной экспертизы (Приложение №5);



**К настоящему акту прилагаются копии следующих документов:**

***Список Приложений:***

Приложение № 1. *Историческая справка и архивные и библиографические источники;*

Приложение № 2. *Список иллюстраций;*

Приложение № 3. *Ситуационный план;*


Приложение № 4. *Историко-культурный опорный план;*

Приложение № 5. *Фотофиксация выявленного объекта культурного наследия, обладающего признаками объекта культурного наследия «Мост через реку Каринка в г. Елабуга, старинного Елабужско-Воткинского тракта», находящийся в Елабужском районе, по трассе Р-320, ведущей в сторону г. Ижевска, в 7 км. от г. Елабуги до нового моста через реку Каринка, в 350м от нового моста в западном направлении до белокаменного моста;*

Приложение № 6. *Письмо Государственного бюджетного учреждения «Центр культурного наследия Татарстана» в Министерство культуры Республики Татарстан «Об обращении граждан № б/н от 23.10.2014 г. по вопросу реставрации старинного моста в Елабужском МР – «Мост через реку Каринка в г. Елабуга»;*

Приложение № 7 *Приказ Министерства культуры Республики Татарстан от 21.10.2016 г. № 913од «О проведении государственной историко-культурной экспертизы документации, обосновывающей включение, выявленного объекта, обладающего признаками, объекта культурного наследия в Единый государственный реестр объектов культурного наследия (памятников истории и культуры) народов Российской Федерации;*

Приложение № 8 *Рекомендуемый план границ территории объекта культурного наследия регионального значения «Мост через реку Каринку старинного Елабужско-Воткинского тракта», расположенного по адресу: Республика Татарстан, Елабужский р-н, по трассе Р-320, ведущей в сторону г. Ижевска, в 7*






км от г. Елабуги до нового моста через реку Каринка, в 350 м от нового моста в западном направлении до белокаменного моста;

Приложение № 9 Копия договора с Заказчиком;

Приложение № 10. Копия договора с экспертом;

Приложение № 11. Копия приказа о приеме на работу аттестованного эксперта.

Подпись эксперта:



С.И. Шашин

Дата подписания экспертизы: 16 декабря 2016 г.

Аттестованный эксперт



С.И. Шашин

**Приложение №1**

**к государственной историко-культурной экспертизе**

**Историческая справка на выявленный объект культурного наследия,  
обладающего признаками объекта культурного наследия:**

**«Мост через реку Каринка в г. Елабуга, старинного Елабужско-Воткинского тракта», находящийся в Елабужском районе, по трассе Р-320, ведущей в сторону г. Ижевска, в 7 км. от г. Елабуги до нового моста через реку Каринка, в 350 м от нового моста в западном направлении до белокаменного моста**

В Елабужском районе в стороне от оживленных современных автодорог сохранились старинные инженерные сооружения – каменные мосты через речушки и овраги, а также связанные с ними участки дорог, вымощенные природным известковым камнем. Большой каменный мост сохранился на реке Каринка вблизи современной трассы на Ижевск.

Такой мост имеется за селом Морты по дороге в Лубяны. Значительный участок дороги, вымощенный камнем, идет параллельно трассе Елабуга - Набережные Челны. Начинается эта дорога на окраине Елабуги и выходит к деревне Пospelово, проходя при этом через Малый Бор.

Часто мы слышим, что елабужане называют эти дороги «екатерининскими» - будто бы по ним ездила сама императрица Екатерина II. Нередко эти дороги называют и Сибирским трактом. Что это за дороги, когда они были построены и какое значение имели, постараемся разобраться, используя старые карты, документы и материалы краеведов.

Так как Елабуга в прошлом долгое время являлась уездным городом Вятской губернии, то обратимся к историческим сведениям, доступным нам из учебника «География Вятской губернии» 1890 года, составленного К. Лаврентьевым. Вот какие сведения мы находим в параграфе 107 этого учебника: «Все сухопутные тракты, проходящие по Вятской губернии, делятся на почтовые, земские и коммерческие. Почтовые тракты были проложены давно, более 100 лет тому назад, когда местность была плохо известна, и кругом было много лесов». При проложении почтовых трактов имелось ввиду соединить между собой хорошими



сухопутными дорогами губернские города и захватить по пути и уездные. Поэтому почтовые дороги не везде имеют прямое направление, а уклонившиеся иногда в сторону, чтобы пройти через уездный город».

Получается, что почтовые дороги должны были быть здесь уже в 18 веке. И действительно, есть документальное подтверждение о больших дорогах, соединяющих Елабугу с другими уездными городами. Так, на Специальном плане № 6 Вятской Губернии Елабужского уезда, составленное в 1805 году титулярным советником Григорием Зельницким, обозначена «Большая дорога из города Уржума в город Елабугу» (*см. Приложение № 2 иллюст. № 9*).

На плане представлен участок дороги от села Лекарево в сторону Елабуги (*см. Приложение № 2 иллюст. № 10*), и эта дорога изображена значительно шире, чем дороги местного значения. Подчеркнуто, что дорога была большая, а значит, что по значению имела определенную важность и, безусловно, являлась почтовой дорогой. Данный план пока что является самым старым документом, по которому можно предположить, что почтовые дороги, ведущие в Елабугу, были в конце 18 века и потому имеют полное право называться «екатерининскими».

Практически во всех сведениях, которые приводят историки-краеведы, дорожное полотно являлось обычной грунтовой дорогой на большем протяжении всех почтовых трактов. Для того, чтобы узнать как они содержались вновь обратимся к учебнику «География Вятской губернии»: «Почтовые дороги содержатся, по возможности, в исправности: полотно дороги выравнивается, низкие топкие места заваливаются камнем, щебнем и мелким кустарником (фашинником). По обеим сторонам почтовых дорог насажены в один или два ряда березы, расставлены верстовые и телеграфные столбы, через овраги и речки перекинута мосты. На всех почтовых дорогах устроены почтовые станции в 15-25 верстах одна от другой; на этих станциях всегда имеются лошади для проезжающих; за проезд платится по 3 копейки с версты за каждую лошадь. Исправление и содержание в порядке дороги лежит на обязанности земства».

На плане земель уездного города Елабуги Вятской Губернии (1855 г.) показан Почтовый тракт в уездный город Сарапул (*см. Приложение № 2 иллюст. № 11,12*). Он отчетливо выделяется в плане среди прочих дорог, и по всему видимому, он был устроен по всем правилам устройства почтовых дорог, утвержденных в 1817 году указом Александра I. Под дорогу отводилась полоса шириной в 30 сажень (около 60 м). Из них под проезжую часть оставляли 8-10 сажень. По пять сажень по обе стороны проезжей части оставлялись для канав (кюветов) и придорожных березовых аллей. Березовые аллеи, состоящие из двух рядов посадки, ставились для защиты дорог от снежных заносов в зимнее время. По плану 1855 года трудно определить ширину дорожного полотна почтового тракта в уездный город Сарапул, но зато на плане с каждой стороны дороги обозначены по два ряда деревьев (*см. Приложение № 2 иллюст. № 12*). Были ли это березы или другие деревья, теперь уже неизвестно. Но на отдельных участках вдоль дорог в Елабужском уезде росли именно сосны, которые, по сообщениям очевидцев, произрастали еще в середине 20-го века на сарапульском направлении.

Сосновая аллея до сих пор существует на участке от села Умяк по дороге на Лубяны. Это бывший старинный участок почтовой дороги на Малмыж и Уржум. Но, вероятно, березовые насаждения, появившиеся со времен Александра I вдоль почтовых дорог, преобладали и надолго врезались в народную память, стали жить в рассказах и песнях. Павел Роготнев в своей статье «Государева дорога» приводит сведения, что в некоторых удмуртских деревнях пожилые женщины и старушки иногда запевают старинную хороводную песню:

«Александровска береза  
Посреди круга стояла,  
Она листьями шумела,  
Золотым венком веяла...»

Хотя теперь уже никто и не помнит, почему береза в песне называется «александровской». И все же, видимо, на больших просторах почтовые дороги оставались незащищенными деревьями.



Содержать дорогу во все времена было непростым делом, особенно в весеннюю и осеннюю распутицу, когда местами проехать по грязной дороге было просто невозможно. Там, где дороги проходили через лес, для ремонта дорожного полотна шли и бревна, и ветки, что не всегда разрешалось.

Вот некоторые выдержки из Высочайшего повеления, объявленного адмиралтейств-коллегии графом Кушелевым 1799 года 16 июня:

«...а равно и крестьян Елабужской и других округов, когда они для мощения дорог, идущих через казенные леса, должны будут получать еловые деревья с заплатою потенных денег, крайне тяготительно... Высочайше повелеть... На мощение дорог, лежащих через казенные леса, как по сей Вятской, так и по прочим губерниям, дабы не отяготить крестьян и не довести их чрез побор попеншины до разорения. Еловые деревья вырубить позволить без взимания с них денег, но и то не из других каких лесов, как единственно из прилежащих к тем дорогам, и не более того количества дозволять вырубать, каковое действительно потребно будет для одного только намощения мостов чрез рытвины, ручьи и речки и самые топкие и непроходимые места, поелику все таковые дороги для удобного по оным проезда необходимо должны быть насыпаны с подкладкою фашины, или **мощены камнем**, но не бревенчатые».

Вновь обратившись к учебнику «География Вятской губернии», мы читаем: «Почтовые тракаты делятся на губернские и уездные. Губернских почтовых трактатов по Вятской губернии 6: Костромской, Нижегородский, Казанский, Уфимский, Пермский и Сибирский. Все они кроме Сибирского, идут от города Вятки. Уездных почтовых трактов 4: Воткинско-Ижевский, Елабужско-Воткинский, Ижевский и Царевосанчурский».

На карте Вятской губернии из приложения в учебнике обозначено только два почтовых тракта, проходящих через Елабугу. Из них губернского значения – Уфимский тракт и уездного значения – Елабужско-Воткинский тракт. *Елабужско-Воткинский тракт шел через Сарапул в Воткинский завод. Он совпадает в плане 1855 года с дорогой на уездный город Сарапул (см. Приложение № 2 иллюстр. № 11). Как раз, сохранившийся каменный мост через речку Каринка*

*вблизи современной трассы на город Ижевск и был построен на этом почтовом тракте.* А вот по Уфимскому тракту, двигаясь на северо-запад, можно было попасть в Вятку. Этот тракт проходил через села Лекарево, Морты, Умяк, Бажениха, далее через Малмыж и Уржум. По этому тракту можно было попасть в Вятку (современный г. Киров). Участок этого почтового тракта как раз и был обозначен Григорием Зельницким на плане 1805 года (*см. Приложение № 2 иллюст. № 9*). В Малмыже Уфимский тракт пересекался с Сибирским трактом, который проходил севернее Елабужского уезда. В современное время напоминаниями об участке Вятско-Уфимского тракта Елабуга-Малмыж-Уржум являются каменный мост за селом Морты и сосновая аллея за селом Умяк.

А вот в восточном направлении Вятско-Уфимский тракт проходил в непривычном для нас месте. Проходя через Елабугу, тракт пролегал мимо Никольской церкви и тут же пересекал реку Тойму. Далее он следовал мимо Большого озера (старое название озеро Ела) по Елабужским лугам. Вероятно, эта дорога огибала Большой Бор с юга и могла выходить к Мысовым Челнам (Набережным Челнам). Далее этот тракт следовал в город Мензелинск. На плане 1855 года этот тракт так и отмечен «Почтовая дорога в уездный город Мензелинск» (*см. Приложение № 2 иллюст. № 14*). На более поздней карте Елабужского уезда Вятской губернии издания 1891 года (*см. Приложение № 2 иллюст. № 16*) дорога в Мензелинск также обозначена через Елабужские пойменные луга, но вероятно переправа через Каму была от Мысовых Челнов несколько ниже по течению реки.

В учебнике «география Вятской Губернии» отмечено, что Уфимский тракт «имеет значение только для южной половины губернии, так как проходит через уездный город Мензелинск Уфимской губернии, имеющий хорошую ярмарку, на которую ездят купцы и торговцы с товарами из южных уездов». На восток из Елабуги почтовая дорога на Уфу почти 20 км проходила по затопляемым в весеннее время пойменным лугам и получается, что в половодье движение по этому участку дороги было возможным только на лодке, либо вообще прекращалось. В. Коршунков в статье «Какими были вятские дороги» приводит



сведения, что Вятско-Уфимский тракт не был осажен деревьями и потому переметался снегом. Но в тоже время основное передвижение грузов по нему осуществлялось именно в зимнее время. Для этого лошадей запрягали цугом или, по-другому, гуськом. Но даже при этом разъехаться встречным обозам было очень сложно ввиду очень узкой дороги в зимнее время. Съехавший с натопанной дороги обоз оказывался в снежной трясине. И действительно, в плане 1855 года на участке этого тракта близ Елабуги мы не видим обозначений деревьев вдоль дорожного полотна (*см. Приложение № 2 иллюстр. № 13*).

А когда же появилась каменная дорога через Малый Бор, выходящая к деревне Пospelово? На старинных картах и планах 19 века удалось найти в этом месте только обозначение дороги местного значения (земская дорога). Она соединяла Елабугу с близлежащими деревнями и селами – Пospelово, Моркваши, Тихоново. Вероятно, значение этой дороги возросло в конце 19-го и начале 20-го веков, когда потребовался более удобный, независимый от сезонных условий путь на Мысовые Челны и далее на восток. Мощение этой дороги камнем было произведено уже в 20-м веке. В этих работах участвовали и военнопленные, содержавшиеся в Елабуге. В настоящее время вымощенные камнем участки дорог есть и по бывшему Вятско-Уфимскому тракту, и по старой дороге на Мамадыш. Вероятнее всего, они были вымощены либо в конце 19-го, либо уже в 20-м веке.

Таким образом, проанализировав собранные сведения о старинных дорогах Елабужского уезда, можно с уверенностью сказать, что уездный город Елабуга соединялся Вятско-Уфимским почтовым трактом с Вяткой (Кировым) через Малмыж и Уржум, а также с Уфой через Мысовые Челны и Мензелинск. Другим почтовым трактом она соединялась с Воткинским заводом через Сарапул. Учитывая, что почтовые тракты в Вятской губернии появились в 18 веке, их вполне можно назвать «екатерининскими». А то, что они позднее обустроивались по правилам, утвержденным Александром I, то могут называться и «александровскими». Знаменитый же Сибирский тракт, а именно Московско-Казанская ветвь, проходила севернее Елабужского уезда: Казань-Арск-Малмыж-

Дебёсы. В Дебёсах сибирский тракт соединялся с Пермским трактом, который еще называется Петербургско-Вятской ветвью Сибирского тракта. Далее в Сибирь уже шла дорога. Из Елабуги на Сибирский тракт можно было попасть по Вятско-Уфимскому тракту, который пересекался с Сибирским в городе Малмыже. Также по Елабужско-Воткинскому тракту (дорога в уездный город Сарапул), вероятно, свернув на другие дороги, можно было выехать на Сибирский тракт. Неспроста до сих пор у елабужан самого старшего возраста эта дорога помнится как Сибирский тракт, хотя официально таковой эта дорога не являлась. Елабуга находилась несколько в стороне от настоящего Сибирского тракта и лишь имела выход на него по другим почтовым дорогам. Очень может быть, что по пути следования в Сибирь удобнее было, сделав крюк, заехать в Елабугу. Вот и Анатолий Ганулич в своей статье «К истории производства поддужных колокольчиков в России» указал, что тракт Москва-Тобольск (то есть Сибирский тракт) проходил через Лысково, Елабугу, Кунгур, Суксун, Екатеринбург и Тюмень. Основывался он на том, что по почтовым трактам располагались центры по производству поддужных колокольчиков. Такое производство было и в Елабуге. А. Ганулич приводит сведения о мастере Прокопии Серебрякове из Елабуги. Дорога же через Малый Бор, более всего называемая в народе «екатерининской», до конца 19 века была всего-навсего земской дорогой, значение которой увеличилось, вероятно, лишь на рубеже двух веков – 19-го и 20-го, когда появилась необходимость более постоянного пути из Елабуги в Набережные Челны. Основные работы по ее мощению камнем, вероятнее всего, были проведены в середине 20-го века.

Тем не менее, вымощенная камнем дорога в Малом Бору, является носителем истории старинных елабужских дорог и проложена в живописном природном месте. Ныне это территория национального парка «Нижняя Кама». Эта дорога вполне может быть использована в экологическом и познавательном туризме.



### **Архивные и библиографические источники.**

1. Татарский энциклопедический словарь. Под ред. Хасанова М.Х. Институт Татарской энциклопедии АН РТ, г. Казань, 1999 г.
2. Учебник географии Вятской Губернии, 1890 г. составитель К. Лаврентьев
3. Описание уездов, городов и других замечательных местностей Вятской губернии // ПКВГ на 1870 год. Вятка, 1870.
4. Зеленин Н. Д. Кама и Вятка: путеводитель и этнографическое описание Прикамского края. Юрьев, 1904.
5. Состояние Вятской губернии в 1858 году...
6. Краткие очерки уездов Вятской губернии / сост. Н. Романов. Вятка, 1875. Вып. 1 : Уезды : I Слободской, II Глазовский, III Сарапульский и IV Елабужский.
7. Официальный сайт <http://nkama-park.ru/publ/4-1-0-63> Музея природы национального парка «Нижняя Кама» «О почтовых дорогах Елабужского уезда»
8. <http://komanda-k.ru/> сайт туристической команды «Кочующих». Блог (статья) «О древних дорогах Елабужского уезда»
9. Официальный сайт <http://map.kzn.ru/> Электронная карта-реестр объектов культурного наследия г. Казани
10. <http://www.elabuga-rt.ru/> - сайт газеты Новая Кама
11. «Какими были вятские дороги», статья В. Коршункова с сайта <http://www.herzenlib.ru/>
12. «К истории производства поддужных колокольчиков в России», статья А. Ганулича с сайта <http://www.mybells.ru/statyi.php3?st=ganulich>

### **Список иллюстраций**

- 1. Фото 1** Дорога, вымощенная камнем, в малом Бору
- 2. Фото 2** Мощеная дорога в Малом Бору
- 3. Фото 3** Каменный мост в Малом Бору
- 4. Фото 4** Дорога, вымощенная камнем, за селом Мурзиха
- 5. Фото 5** Мощеная дорога
- 6. Фото 6** Каменный мост за селом Мурзиха
- 7. Фото 7** Бывшая земская дорога в Малом Бору
- 8. Фото 8** Бывшая земская дорога с указателем
- 9.** Специальный план № 6 Вятской Губернии Елабужского уезда 1805 г. **с сайта** <http://nkama-park.ru/publ/4-1-0-63>
- 10.** Фрагмент Специального плана № 6 Вятской Губернии Елабужского уезда 1805 г. Большая дорога из города Уржума в город Елабугу **с сайта** <http://nkama-park.ru/publ/4-1-0-63>
- 11.** Фрагмент Плана земель уездного города Елабуги Вятской Губернии (1855 г.) **с сайта** <http://nkama-park.ru/publ/4-1-0-63>
- 12.** Почтовая дорога в уездный город Сарапул **с сайта** <http://nkama-park.ru/publ/4-1-0-63>
- 13.** Фрагмент Плана земель уездного города Елабуги Вятской Губернии (1855г.) **с сайта** <http://nkama-park.ru/publ/4-1-0-63>
- 14.** Почтовая дорога в уездный город Мензелинск **с сайта** <http://nkama-park.ru/publ/4-1-0-63>
- 15.** Карта г. Елабуга **с сайта** <http://nkama-park.ru/publ/4-1-0-63>
- 16.** Фрагмент Карты Елабужского уезда Вятской губернии издания 1891 года **с сайта** <http://nkama-park.ru/publ/4-1-0-63>





**Фото 1. Дорога, вымощенная камнем, в малом Бору**



**Фото 2. Мощеная дорога в Малом Бору**





**Фото 3. Каменный мост в Малом Бору**



**Фото 4. Дорога, вымощенная камнем, за слом Мурзиха**





**Фото 5. Мощеная дорога**



**Фото 6. Каменный мост за селом Мурзиха**



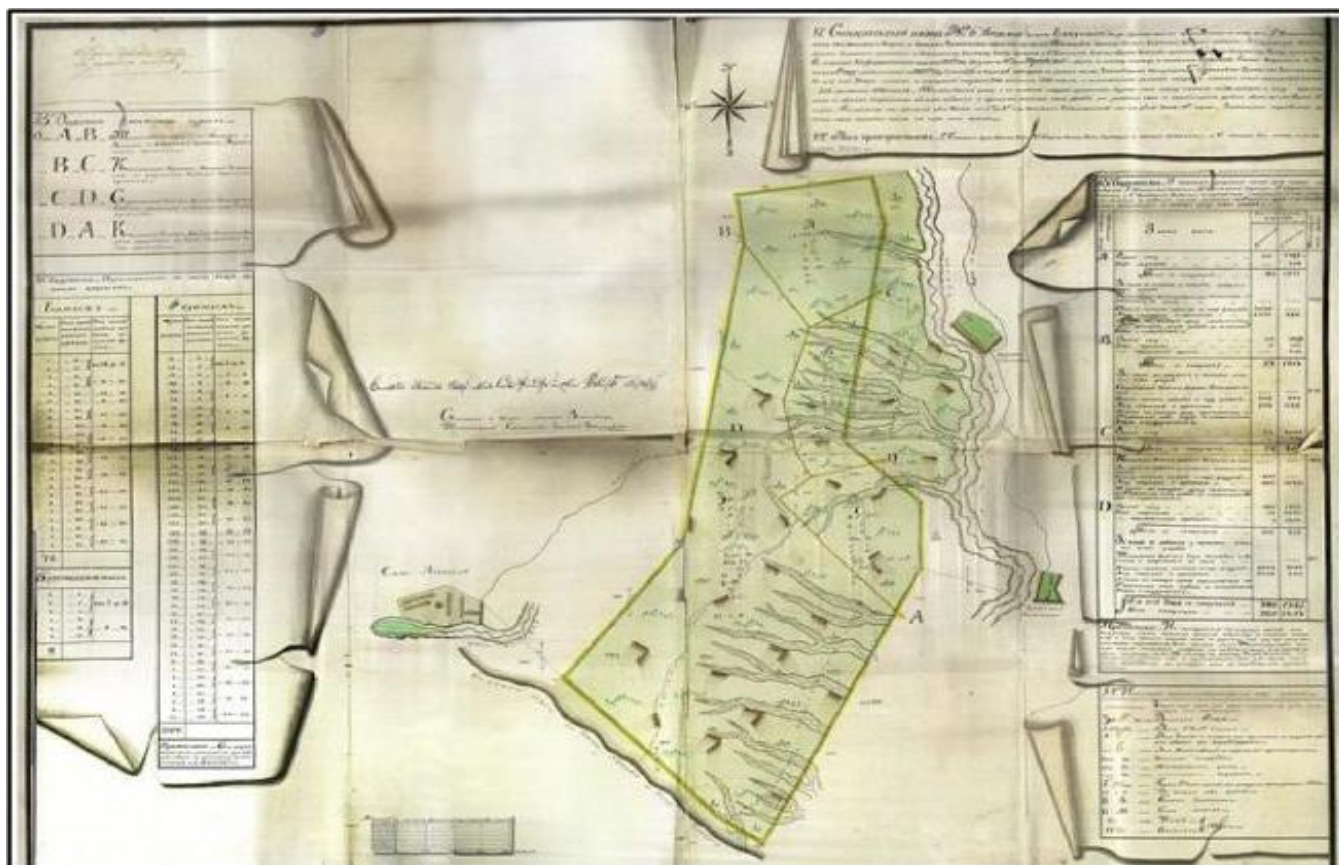


**Фото 7. Бывшая земская дорога в Малом Бору**

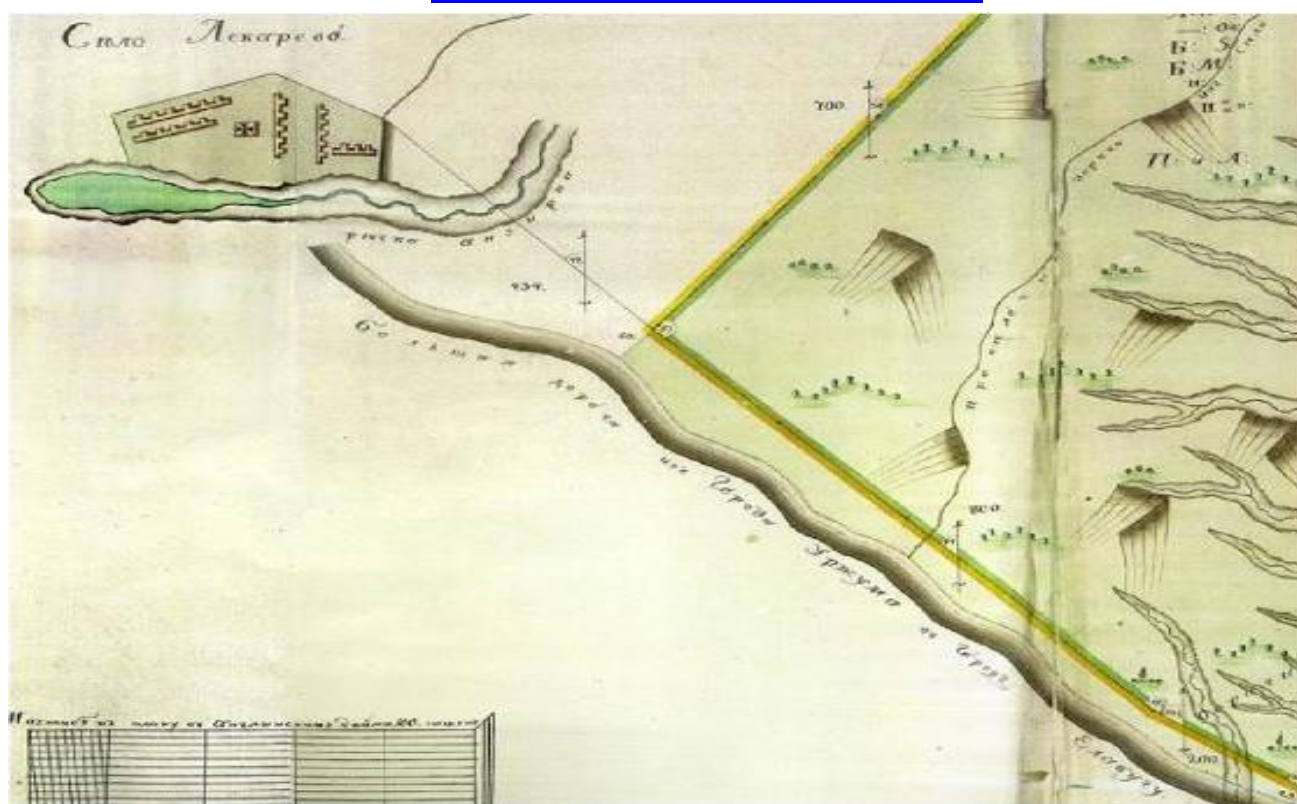


**Фото 8. Бывшая земская дорога с указателем**





9. Специальный план № 6 Вятской Губернии Елабужского уезда 1805 г.  
с сайта <http://nkama-park.ru/publ/4-1-0-63>

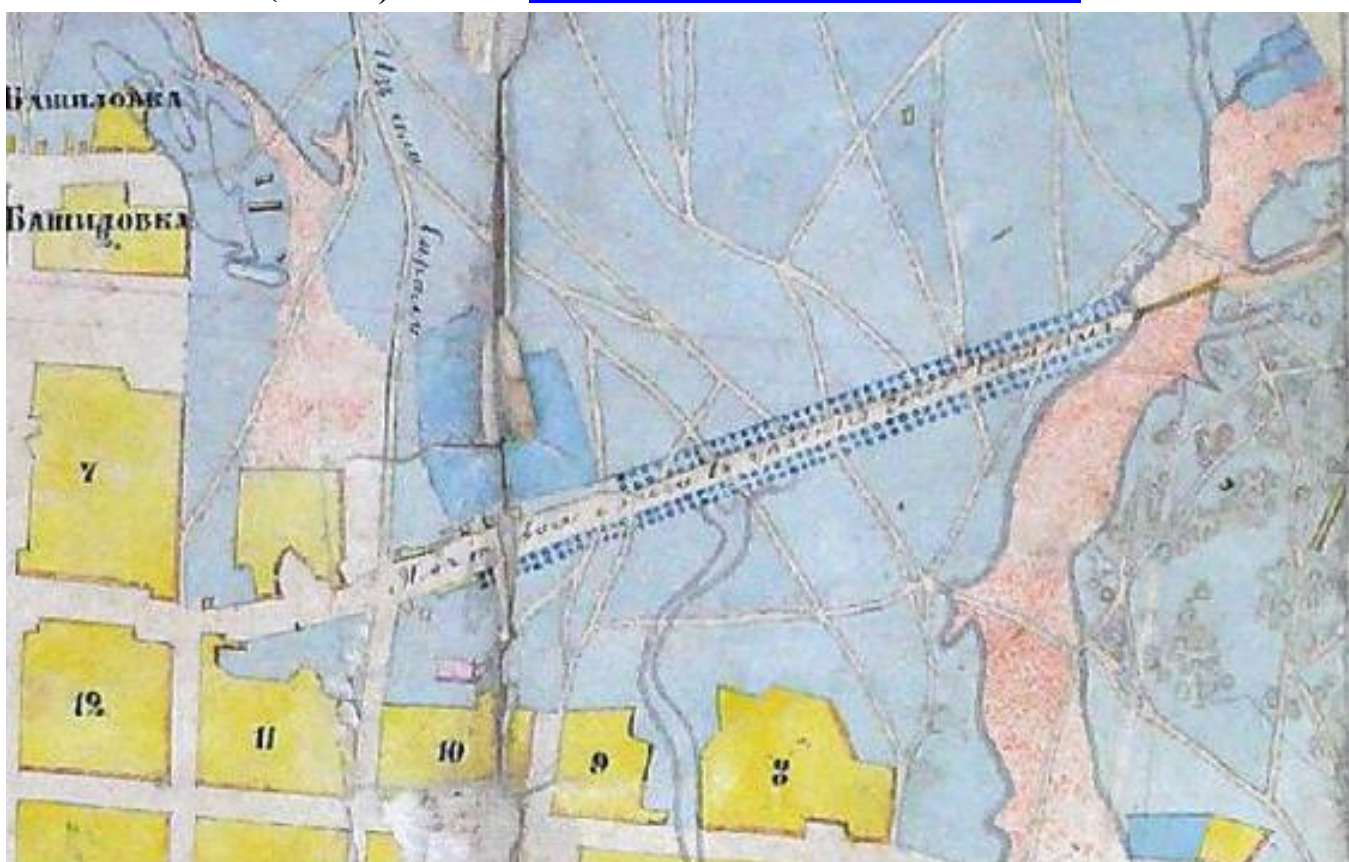


10. Фрагмент Специального плана № 6 Вятской Губернии Елабужского уезда  
1805 г. Большая дорога из города Уржума в город Елабугу  
с сайта <http://nkama-park.ru/publ/4-1-0-63>






11. Фрагмент Плана земель уездного города Елабуги Вятской Губернии (1855г.) с сайта <http://nkama-park.ru/publ/4-1-0-63>



12. Почтовая дорога в уездный город Сарапул с сайта <http://nkama-park.ru/publ/4-1-0-63>





13. Фрагмент Плана земель уездного города Елабуги Вятской Губернии (1855г.) с сайта <http://nkama-park.ru/publ/4-1-0-63>



14. Почтовая дорога в уездный город Мензелинск с сайта <http://nkama-park.ru/publ/4-1-0-63>





15. Карта г. Елабуга с сайта <http://nkama-park.ru/publ/4-1-0-63>







**Приложение № 3**  
**к акту государственной историко-культурной экспертизы**

**Ситуационный план**



***Белокаменный мост*** - выявленный объект культурного наследия, обладающий признаками объекта культурного наследия: «Мост через реку Каринка в г. Елабуга, старинного Елабужско-Воткинского тракта», находящийся в Елабужском районе, по трассе Р-320, ведущей в сторону г. Ижевска, в 7 км. от г. Елабуги до нового моста через реку Каринка, в 350 м от нового моста в западном направлении до белокаменного моста




Приложение № 4

к акту государственной историко-культурной экспертизы

Историко-культурный опорный план выявленного объекта культурного наследия, обладающего признаками объекта культурного наследия: «Мост через реку Каринка в г. Елабуга, старинного Елабужско-Воткинского тракта», находящийся в Елабужском районе, по трассе Р-320, ведущей в сторону г. Ижевска, в 7 км. от г. Елабуги до нового моста через реку Каринка, в 350 м от нового моста в западном направлении до белокаменного моста



Условные обозначения

-  -Территория объекта культурного наследия регионального значения
-  -Объект культурного наследия регионального значения
-  - Зелёная зона охраны бассейна реки Каринка

1- характерная точка поворота границы объекта культурного наследия



**Приложение № 5**

**к акту государственной историко-культурной экспертизы**

**Фотофиксация выявленного объекта культурного наследия, обладающего признаками объекта культурного наследия: «Мост через реку Каринка в г. Елабуга, старинного Елабужско-Воткинского тракта», находящийся в Елабужском районе, по трассе Р-320, ведущей в сторону г. Ижевска, в 7 км. от г. Елабуги до нового моста через реку Каринка, в 350 м от нового моста в западном направлении до белокаменного моста**

1. Фото № 1. Общий вид Моста через реку Каринку. Юго-западная сторона.
2. Фото № 2. Вид Моста через реку Каринку. Юго-западная сторона.
3. Фото № 3. Вид Моста через реку Каринку.
4. Фото № 4. Вид бокового устоя Моста через реку Каринку.
5. Фото № 5. Вид арки пролета Моста через реку Каринку.
6. Фото № 6. Вид Моста через реку Каринку с двумя.
7. Фото № 7. Общий вид Моста через реку Каринку.



**Фото № 1.** Общий вид Моста через реку Каринку. Юго-западная сторона.



**Фото № 2.** Вид Моста через реку Каринку. Юго-западная сторона.





**Фото № 3.** Вид Моста через реку Каринку. Юго-западная сторона.



**Фото № 4.** Вид бокового устоя Моста через реку Каринку





**Фото № 5.** Вид арки пролета Моста через реку Каринку. Юго-восточная сторона.



**Фото № 6.** Вид Моста через реку Каринку с двумя пролетами. Юго-восточная сторона.





**Фото № 7.** Общий вид Моста через реку Каринку. Юго-восточная сторона

**Приложение № 6**

**к акту государственной историко-культурной экспертизы**

МИНИСТЕРСТВО КУЛЬТУРЫ  
РЕСПУБЛИКИ ТАТАРСТАН

ГОСУДАРСТВЕННОЕ БЮДЖЕТНОЕ  
УЧРЕЖДЕНИЕ «ЦЕНТР КУЛЬТУРНОГО  
НАСЛЕДИЯ ТАТАРСТАНА»



ТАТАРСТАН РЕСПУБЛИКАСЫНЫҢ  
МӘДӘНИЯТ МИНИСТРЛЫҒЫ КАРШЫНДАҒЫ

“ТАТАРСТАН МӘДӘНИ МИРАС  
ҮЗӘГЕ” ДӘУЛӘТ БЮДЖЕТ  
УЧРЕЖДЕНИЯСЕ

Пушкина ул., д. 66/33, г. Казань, 420015 Тел.: (843) 264-74-39, 264-74-21

№ \_\_\_\_\_

На № \_\_\_\_\_

Заместителю министра культуры  
Республики Татарстан  
**С.Г. Персовой**

**Уважаемая Светлана Глебовна!**

Рассмотрев обращение граждан № б/н от 23.10.2014 по вопросу реставрации старинного моста в Елабужском МР направляем Вам научно - исследовательскую документацию по обоснованию предмета охраны объекта: «Мост через реку Каринка в г. Елабуга», для включения его в реестр объектов обладающих признаками объектов культурного наследия.

Приложение: научно – исследовательская документация на 37 л. в 1 экз.

**Руководитель**

**И.Р. Кузьмина**

Исп: Р.И. Булатов  
(843) 264-74-65



**Приложение № 7**  
**к акту государственной историко-культурной экспертизы**

МИНИСТЕРСТВО КУЛЬТУРЫ  
РЕСПУБЛИКИ ТАТАРСТАН



ТАТАРСТАН РЕСПУБЛИКАСЫ  
МӘДӘНИЯТ МИНИСТРЛЫГЫ

**ПРИКАЗ**

**БОЕРЫК**

21.10.2016

г. Казань

№ 913 09

О проведении государственной  
историко-культурной экспертизы

В соответствии с Федеральным законом от 25 июня 2002 года № 73-ФЗ «Об объектах культурного наследия (памятниках истории и культуры) народов Российской Федерации», Законом Республики Татарстан от 1 апреля 2005 года № 60-ЗРТ «Об объектах культурного наследия в Республике Татарстан», Планом основных и юбилейных мероприятий Министерства культуры Республики Татарстан на 2016 год от 21.12.2015 № 304 ж (далее – План),

**ПРИКАЗЫВАЮ:**

1. Сектору учёта объектов культурного наследия (Е.Г.Камзеевой) подготовить техническую документацию для проведения государственной историко-культурной экспертизы документации (далее – экспертиза), обосновывающей включение выявленных объектов, объектов, обладающих признаками объектов культурного наследия, в Единый государственный реестр объектов культурного наследия (памятников истории и культуры) народов Российской Федерации (далее – реестр), согласно приложению.
2. Отделу госзаказа (А.М.Лавровой) зарегистрировать договора возмездного оказания услуг с экспертами по проведению экспертизы, в соответствии с пунктом 4 части 1 статьи 93 Федерального закона от 05.04.2013 № 44-ФЗ «О контрактной системе закупок товаров, работ, услуг для обеспечения государственных и муниципальных нужд» для проведения экспертизы.
3. Управлению планирования и финансирования (И.З.Хаяров) предусмотреть денежные средства на оплату экспертизы в размере 170538 рублей 91 копейки за счёт сводной сметы доходов и расходов Министерства культуры Республики Татарстан.
4. Контроль за исполнением настоящего приказа возложить на заместителя Министра культуры Республики Татарстан С.Г.Персову.

Министр

А.М.Сибэгатуллин

Приложение к приказу  
Министерства культуры  
Республики Татарстан  
от " 21 " 10 2016 г.  
№ 91309

**СПИСОК**  
выявленных объектов и объектов, обладающих признаками объектов  
культурного наследия, расположенных на территории Республики Татарстан, по  
которым необходимо подготовить заключения (акты) государственной  
историко-культурной экспертизы

**Табл. 1**

№	Наименование объекта культурного наследия, датировка	Кол-во объектов, шт.	Местонахождение
1.	Жилые дома завода «Французского акционерного общества», 1898 -1900 гг.	26	Зеленодольский муниципальный район, г. Зеленодольск, ул. Энгельса, 10 – 24, пер. Красный, 1 – 16, ул. Карла Маркса, 27 – 33.

**Табл. 2**

№	Наименование объекта культурного наследия, датировка	Местонахождение
1.	Дом жилой, 1951г., архит. Р.М. Муртазин	г. Казань, ул. Пушкина, д. 58
2.	Мост через реку Каринку старинного Елабужско-Воткинского тракта	Елабужский р-н, по трассе Р-320, ведущей в сторону г. Ижевска, в 7 км от г. Елабуги до нового моста через реку Каринка, в 350 м от нового моста в западном направлении до белокаменного моста






**Приложение № 8**

**к акту по результатам государственной историко-культурной экспертизы**

**Рекомендуемый план границ территории объекта культурного наследия регионального значения «Мост через реку Каринку старинного Елабужско-Воткинского тракта», расположенного по адресу: Республика Татарстан, Елабужский р-н, по трассе Р-320, ведущей в сторону г. Ижевска, в 7 км от г. Елабуги до нового моста через реку Каринка, в 350 м от нового моста в западном направлении до белокаменного моста.**



**Условные обозначения**

-  -Территория объекта культурного наследия регионального значения
-  -Объект культурного наследия регионального значения
-  - Зеленая зона охраны бассейна реки Каринка

1- характерная точка поворота границы объекта культурного наследия

**Описание границ объекта культурного наследия регионального значения  
«Мост через реку Каринку старинного Елабужско-Воткинского тракта»,  
расположенного по адресу: Республика Татарстан, Елабужский р-н, по трассе  
Р-320, ведущей в сторону г. Ижевска, в 7 км от г. Елабуги до нового моста  
через реку Каринка, в 350 м от нового моста в западном направлении до  
белокаменного моста**

<b>№ точки</b>	<b>X</b>	<b>Y</b>
1.	479740.31	2308292.63
2.	479745.91	2308320.06
3.	479731.21	2308323.06
4.	479725.61	2308295.63

Базовая точка 1 находится на северо-западе рассматриваемого участка. Описание границ ведется по часовой стрелке.

- от точки 1 (х- 479740,31; у-2308292,63) до точки 2 с запада на восток вдоль моста через реку Каринка;
- от точки 2 до точки 3 с севера на юг вдоль реки Каринка;
- от точки 3 до точки 4 с востока на запад вдоль моста через реку Каринка;
- от точки 4 до точки 1 с юга на север вдоль реки Каринка;



**Приложение № 9**  
**к государственной историко-культурной экспертизе**

732 от 01.12.2016

**ДОГОВОР**  
**ВОЗМЕЗДНОГО ОКАЗАНИЯ УСЛУГ** 732

г.Казань

« 01 » 11 2016 г.

**Министерство культуры Республики Татарстан**, именуемое в дальнейшем «Заказчик», в лице министра культуры Республики Татарстан Сибгатуллина А.М., действующего на основании Положения, с одной стороны, и **Общество с ограниченной ответственностью «Экспертиза Черноземья»**, именуемое в дальнейшем «Исполнитель», в лице генерального директора Демина Бориса Олеговича, действующего на основании Устава, с другой стороны, а по отдельности "Сторона", руководствуясь п.4 ч. 1 ст.93 Федерального закон от 05.04.2013 № 44-ФЗ «О контрактной системе в сфере закупок товаров, работ, услуг для обеспечения государственных и муниципальных нужд», заключили настоящий договор (далее - Договор) о нижеследующем.

**1. Предмет договора**

1.1. Исполнитель обязуется оказать Заказчику работы (далее - Услуги) по выполнению государственной историко-культурной экспертизы, обосновывающей включение в Единый государственный реестр объектов культурного наследия (памятников истории и культуры) народов Российской Федерации выявленного объекта «Дом жилой, 1951 г., архит. Р. М. Муртазин», расположенного по адресу: Республика Татарстан, г. Казань, ул. Пушкина, д. 58, и выявленного объекта «Мост через реку Каринку старинного Елабужско-Воткинского тракта», расположенного по адресу: Республика Татарстан, Елабужский р-н, по трассе Р-320, ведущей в сторону г. Ижевска, в 7 км от г. Елабуги до нового моста через реку Каринка, в 350 м от нового моста в западном направлении до белокаменного моста, а Заказчик обязуется оплатить эти работы.

1.2. Исполнитель обязуется оказать Услуги лично.

1.3. Сроки оказания Услуги с даты подписания договора по «16» декабря 2016 года.

**2. Права и обязанности сторон**

2.1. Заказчик обязан:

2.1.1. Принимать по акту оказанные Исполнителем Услуги или направлять в адрес Исполнителя мотивированный отказ от их приёмки.

2.1.2. Передавать Исполнителю необходимую для оказания Услуги информацию.

2.1.3. Своевременно оплачивать услуги Исполнителя в порядке, предусмотренным настоящим договором.

2.1.4. Создать Исполнителю необходимые для исполнения настоящего Договора условия.

2.1.5. Предоставлять Исполнителю информацию, необходимую последнему для качественного и своевременного оказания Услуги по настоящему Договору.

2.1.6. Исполнитель самостоятельно оплачивает все установленные налоги, пошлины и другие сборы, вытекающие из условий настоящего договора.

2.2. Заказчик вправе:

2.2.1. Контролировать процесс оказания Услуги в течение всего срока действия настоящего Договора.

2.2.2. Требовать устранения Исполнителем недостатков оказанных Услуги.

2.2.3. Отказаться (полностью или частично) от оплаты оказываемых Услуги в соответствии с настоящим Договором, не соответствующих требованиям задания.

Страница 1 из 6



2.2.4. Привлекать для проверки предоставленных поставщиком результатов, предусмотренных договором, в части их соответствия условиям договора экспертов, экспертные организации.

2.3. Исполнитель обязан:

2.3.1. Выполнить обязательства, предусмотренные настоящим договором и передать Заказчику результаты, в предусмотренный настоящим Договором срок.

2.3.2. Своевременно предоставлять достоверную информацию о ходе исполнения своих обязательств, в том числе о сложностях, возникающих при исполнении договора, а также к установленному договором сроку обязан предоставить Заказчику результаты оказания услуг, предусмотренных договором.

2.3.3. Исполнитель не вправе передавать информацию, полученную в результате исполнения обязательств по настоящему договору (документы, материалы, информацию) третьим лицам без письменного согласия Заказчика.

2.3.4. В порядке контроля за ходом выполнения Договора, Исполнитель представляет Заказчику по его требованию необходимую информацию, относящуюся к предмету Договора.

2.4. Исполнитель вправе:

2.4.1. Требовать от Заказчика своевременного подписания актов оказанных Услуг.

2.4.2. Требовать от Заказчика своевременной и полной оплаты оказанных в соответствии с настоящим Договором Услуг.

2.4.3. Исполнитель вправе отказаться от исполнения настоящего Договора, в случае выявления из представленных на рассмотрение материалов обстоятельств, препятствующих объективному проведению экспертных действий.

### **3. Качество услуг. Гарантия качества услуг**

3.1. Требования к Услугам, предусмотренным настоящим Договором, определены Федеральным законом от 25 июня 2002 года № 73 ФЗ «Об объектах культурного наследия (памятниках истории и культуры) народов Российской Федерации», Положением о государственной историко-культурной экспертизе, утвержденной постановлением Правительства Российской Федерации от 15 июля 2009 № 569, иными нормативными актами.

3.2. Гарантии качества распространяются на все оказанные Исполнителем Услуги.

### **4. Порядок сдачи и приемки работ**

4.1. По факту оказания Услуг Исполнитель представляет Заказчику на подписание акт сдачи-приемки оказанных Услуг в трех экземплярах.

4.2. Выполненные Услуги с хорошим качеством Исполнитель обязан представить Заказчику не позднее «16» декабря 2016 года.

4.3. Услуги считаются выполненными с момента подписания Сторонами акта сдачи-приемки оказанных Услуг.

4.4. Перечень документации, подлежащей оформлению и сдаче по завершению оказанных Услуг: заключение (акт) государственной историко-культурной экспертизы, оформленное в соответствии с требованиями Положения о государственной историко-культурной экспертизе, утвержденного постановлением Правительства Российской Федерации от 15 июля 2009 № 569.

### **5. Цена и порядок расчета**

5.1. Общая стоимость Услуг составляет **71 684,35** (Семьдесят одна тысяча шестьсот восемьдесят четыре рубля 35 копеек) руб., 35 коп.

5.2. Заказчик оплачивает Услуги, в соответствии с составленным и подписанным



сторонами актом приемки выполненных работ.

5.3. Источником финансирования являются бюджетные средства Республики Татарстан.

## **6. Ответственность сторон**

6.1. В случае неисполнения или ненадлежащего исполнения обязательств по настоящему Договору за исключением просрочки исполнения Заказчиком, Исполнителем обязательств (в том числе гарантийного обязательства), предусмотренных договором размер штрафа устанавливается в размере:

-10% от цены договора в отношении Исполнителя;

-2,5% от цены договора в отношении Заказчика.

(Порядок определения в договоре фиксированного размера штрафа, начисляемого за ненадлежащее исполнение Заказчиком, Исполнителем обязательств, в том числе гарантийного обязательства (за исключением просрочки исполнения обязательств Заказчиком, Исполнителем устанавливается Постановлением Правительства от 25.11.2013г. №1063 «Об утверждении Правил определения размера штрафа, начисляемого в случае ненадлежащего исполнения заказчиком, поставщиком (подрядчиком, исполнителем) обязательств, предусмотренных договором (за исключением просрочки исполнения обязательств заказчиком, поставщиком (подрядчиком, исполнителем), и размера пени, начисляемой за каждый день просрочки исполнения поставщиком (подрядчиком, исполнителем) обязательства, предусмотренного договором».

6.2. В случае просрочки исполнения Заказчиком обязательств, предусмотренных договором, а также в иных случаях неисполнения или ненадлежащего исполнения Заказчиком обязательств, предусмотренных договором, исполнитель вправе потребовать уплаты неустоек (штрафов, пеней). Пеня начисляется за каждый день просрочки исполнения обязательства, предусмотренного договором, начиная со дня, следующего после дня истечения установленного договором срока исполнения обязательства. Такая пеня устанавливается договором в размере одной трехсотой действующей на дату уплаты пеней ставки рефинансирования Центрального банка Российской Федерации от не уплаченной в срок суммы. Штрафы начисляются за ненадлежащее исполнение Заказчиком обязательств, предусмотренных договором, за исключением просрочки исполнения обязательств, предусмотренных договором.

6.3. В случае просрочки исполнения Исполнителем обязательства, предусмотренного настоящим договором, Заказчик направляет Исполнителю требование об уплате неустойки начисляемой за каждый день просрочки исполнения Исполнителем обязательства, предусмотренного договором, начиная со дня, следующего после дня истечения установленного договором срока исполнения обязательства, в размере 1% от стоимости не оказанных услуг, но не менее чем одна трехсотая действующей на дату уплаты пени ставки рефинансирования Центрального банка Российской Федерации от цены договора, уменьшенной на сумму, пропорциональную объему обязательств, предусмотренных договором и фактически исполненных Исполнителем.

6.4. Уплата неустойки не освобождает Стороны от выполнения принятых обязательств.

6.5. В случаях, не предусмотренных настоящим Договором, ответственность сторон определяется в соответствии с действующим законодательством Российской Федерации.

## **7. Разрешение споров**

7.1. Стороны будут стремиться к разрешению всех возможных споров и разногласий, которые могут возникнуть по Договору или в связи с ним, путем переговоров.

7.2. Споры, не урегулированные путем переговоров, передаются на рассмотрение суда в порядке, предусмотренном действующим законодательством РФ.



## **8. Срок действия и порядок расторжения договора**

8.1. Договор считается заключенным и вступает в силу с момента подписания и действует по 31 декабря 2016 года.

8.2. Прекращение (окончание) срока действия настоящего Договора не освобождает Стороны от ответственности за неисполнение или ненадлежащее исполнение настоящего Договора, если таковые имели место при исполнении условий настоящего Договора.

8.3. Договор может быть расторгнут по соглашению сторон, по решению суда, в случае одностороннего отказа стороны договор от исполнения договора в соответствии с гражданским законодательством.

8.4. Заказчик вправе принять решение об одностороннем отказе от исполнения договора по основаниям, предусмотренным Гражданским кодексом Российской Федерации для одностороннего отказа от исполнения отдельных видов обязательств.

8.5. Решение Заказчика об одностороннем отказе от исполнения договора в течение одного рабочего дня, следующего за датой принятия указанного решения направляется Исполнителю по почте заказным письмом с уведомлением о вручении по адресу Исполнителя, указанному в договоре, а также телеграммой, либо посредством факсимильной связи, либо по адресу электронной почты, либо с использованием иных средств связи и доставки, обеспечивающих фиксирование такого уведомления и получение Заказчиком подтверждения о его вручении Исполнителю. Выполнение Заказчиком требований настоящего пункта считается надлежащим уведомлением Исполнителя об одностороннем отказе от исполнения договора. Датой такого надлежащего уведомления признается дата получения Заказчиком подтверждения о вручении Исполнителю указанного уведомления либо дата получения Заказчиком информации об отсутствии Исполнителя по его адресу, указанному в договоре. При невозможности получения указанных подтверждения либо информации датой такого надлежащего уведомления признается дата по истечении тридцати дней с даты размещения решения Заказчика об одностороннем отказе от исполнения договора в единой информационной системе.

8.6. Решение Заказчика об одностороннем отказе от исполнения договора вступает в силу и договор считается расторгнутым через десять дней с даты надлежащего уведомления Заказчиком Исполнителя об одностороннем отказе от исполнения договора.

8.7. Заказчик обязан отменить не вступившее в силу решение об одностороннем отказе от исполнения договора, если в течение десятидневного срока с даты надлежащего уведомления Исполнителя о принятом решении об одностороннем отказе от исполнения договора устранено нарушение условий договора, послужившее основанием для принятия указанного решения, а также Заказчику компенсированы затраты на проведение экспертизы. Данное правило не применяется в случае повторного нарушения Исполнителем условий договора, которые в соответствии с гражданским законодательством являются основанием для одностороннего отказа Заказчика от исполнения договора.

8.8. Исполнитель вправе принять решение об одностороннем отказе от исполнения договора по основаниям, предусмотренным Гражданским кодексом Российской Федерации для одностороннего отказа от исполнения отдельных видов обязательств.

8.9. В отношении порядка, сроков и оснований расторжения договора Исполнителем в одностороннем порядке применяются пункты 8.4.-8.9. настоящего раздела.

8.10. При расторжении договора в связи с односторонним отказом стороны договора от исполнения договора другая сторона договора вправе потребовать возмещения только фактически понесенного ущерба, непосредственно обусловленного обстоятельствами, являющимися основанием для принятия решения об одностороннем отказе от исполнения договора.

8.11. Решение заказчика об одностороннем отказе от исполнения договора



принимается с соблюдением требований, установленных положениями статьи 95 Федерального закона от 05.04.2013 № 44-ФЗ «О контрактной системе в сфере закупок товаров, работ, услуг для обеспечения государственных и муниципальных нужд».

#### **9. ФОРС-мажорные обстоятельства.**

9.1. Стороны освобождаются от ответственности за частичное или полное неисполнение обязательств по настоящему Договору, если неисполнение явилось следствием обстоятельств непреодолимой силы, возникших после заключения Договора в результате событий чрезвычайного характера, которые сторона не могла ни предвидеть, ни предотвратить разумными мерами.

9.2. Сторона, ссылающаяся на такие обстоятельства, обязана в трехдневный срок в письменной форме информировать другую сторону о наступлении подобных обстоятельств.

#### **10. Заключительные положения**

10.1. Подписав настоящий договор возмездного оказания услуг, Исполнитель дает свое согласие Министерству на обработку своих персональных данных, в соответствии с Федеральным законом от 27.07.2006 года №152-ФЗ «О персональных данных», на условиях и для достижения целей, определенных настоящим Договором возмездного оказания услуг.

10.2. Настоящий договор составлен в двух экземплярах, имеющих одинаковую юридическую силу, по одному экземпляру для каждой из сторон.

#### **ЗАКАЗЧИК**

Министерство культуры  
Республики Татарстан  
Юридический адрес  
420 015, РТ, ул. Пушкина д.66/33  
л/сч ЛБ 007050001-АппКультв  
ОТДЕЛЕНИЕ\_НБ РЕСПУБЛИКА  
ТАТАРСТАН  
р/с 40201810900000000002  
БИК 049205001  
КПП 165501001/ИНН 1654022036

#### **ИСПОЛНИТЕЛЬ**

ООО «Экспертиза Черноземья»  
Юридический адрес: 392000, г. Тамбов,  
ул. Студенческая набережная, д. 21Б, офис 15  
ИНН: 6829109730 КПП 682901001  
Банк получателя: Тамбовский РФ АО  
«Россельхозбанк» г. Тамбов  
р/с 40702810602000000902  
к/с 30101810600000000713  
БИК: 046850713  
ОГРН: 1156829002780  
ОКАТО: 68401368000



/А.М. Сибгатуллин/

М.П.



/Б. О. Демин/

М.П.

Страница 5 из 6

## Трудовой договор

г.Тамбов,

"31 "июля 2015г.

Общество с ограниченной ответственностью "Экспертиза Черноземья" в лице генерального директора Демина Бориса Олеговича, действующего на основании Устава, именуемый в дальнейшем "Работодатель", с одной стороны, и гражданин РФ Шашин Сергей Ирикович, аттестованный эксперт (Приказ Министерства культуры Российской Федерации от 25.12.2014 года № 2448), именуемый в дальнейшем "Работник", с другой стороны, именуемые в дальнейшем «Стороны», заключили настоящий договор о нижеследующем:

### 1. Предмет договора

1.1. Работодатель поручает, а работник принимает на себя выполнение трудовых обязанностей по выполнению научно-изыскательских работ при проведении государственной историко-культурной экспертизы проектной документации (далее – экспертиза) в отношении объектов культурного наследия согласно профилю экспертной деятельности, вне места нахождения Работодателя, вне стационарного рабочего места, территории или объекта, находящихся под контролем Работодателя, при условии использования для выполнения данной трудовой функции и для осуществления взаимодействия между Работодателем и Работником информационно-телекоммуникационных сетей общего пользования, в том числе сети "Интернет", а Работодатель обязуется обеспечивать Работнику необходимые условия труда, предусмотренные трудовым законодательством, а также своевременную и полную выплату заработной платы.

Объекты экспертизы: объекты, обладающие признаками объекта культурного наследия;

- документы, обосновывающие включение объектов культурного наследия в реестр;
- проекты зон охраны объекта культурного наследия;
- документация, обосновывающая проведение работ по сохранению объекта культурного наследия.

1.2. Работа по настоящему договору является для работника работой по совместительству, количество ставок 0,25.

1.3. Работник принимается на работу без испытания.

1.4. Труд Работника по настоящему договору осуществляется в нормальных условиях. Трудовые обязанности Работника не связаны с выполнением тяжелых работ, работ в местностях с особыми климатическими условиями, работ с вредными, опасными и иными особыми условиями труда.

1.5. Трудовой договор заключен бессрочно.

1.6. Работник обязан приступить к работе с "31"июля 2015г.

### 2. Права и обязанности работника

2.1. Работник имеет право на:

- заключение, изменение и расторжение трудового договора в порядке и на условиях, которые установлены Трудовым кодексом, иными федеральными законами;



- предоставление ему работы, обусловленной трудовым договором;
- своевременную и в полном объеме выплату заработной платы в соответствии со своей квалификацией, сложностью труда, количеством и качеством выполненной работы;
- отдых, обеспечиваемый установлением нормальной продолжительности рабочего времени, сокращенного рабочего времени для отдельных профессий и категорий работников, предоставлением еженедельных выходных дней, нерабочих праздничных дней, оплачиваемых ежегодных отпусков;
- подготовку и дополнительное профессиональное образование в порядке, установленном Трудовым кодексом, иными федеральными законами;
- объединение, включая право на создание профессиональных союзов и вступление в них для защиты своих трудовых прав, свобод и законных интересов;
- участие в управлении организацией в предусмотренных Трудовым кодексом, иными федеральными законами, при наличии - и коллективным договором формах;
- ведение коллективных переговоров и заключение коллективных договоров и соглашений через своих представителей, а также на информацию о выполнении коллективного договора, соглашений;
- защиту своих трудовых прав, свобод и законных интересов всеми не запрещенными законом способами;
- разрешение индивидуальных и коллективных трудовых споров, включая право на забастовку, в порядке, установленном Трудовым кодексом, иными федеральными законами;
- возмещение вреда, причиненного ему в связи с исполнением трудовых обязанностей, и компенсацию морального вреда в порядке, установленном Трудовым кодексом, иными федеральными законами;
- обязательное социальное страхование в случаях, предусмотренных федеральными законами;
- обращение к Работодателю с заявлением, предоставление Работодателю объяснения либо другой информации в форме электронного документа.

## 2.2. Работник обязан:

- добросовестно исполнять свои трудовые обязанности, возложенные на него трудовым договором;
- выполнять установленные нормы труда;
- соблюдать требования по охране труда и обеспечению безопасности труда;
- использовать при исполнении своих обязанностей оборудование, программно-технические средства, средства защиты информации и иные средства, предоставленные или рекомендованные Работодателем;
- представлять отчеты о выполненной работе, в установленные работодателем сроки.

## 3. Права и обязанности работодателя

### 3.1. Работодатель имеет право:

- заключать, изменять и расторгать трудовой договор с Работником в порядке и на условиях, которые установлены Трудовым кодексом, иными федеральными законами;

- вести коллективные переговоры и заключать коллективные договоры;
- поощрять Работника за добросовестный эффективный труд;
- требовать от Работника исполнения им трудовых обязанностей;
- привлекать Работника к дисциплинарной и материальной ответственности в порядке, установленном Трудовым кодексом, иными федеральными законами;
- принимать локальные нормативные акты;
- создавать объединения работодателей в целях представительства и защиты своих интересов и вступать в них;
- создавать производственный совет.

### 3.2. Работодатель обязан:

- соблюдать трудовое законодательство и иные нормативные правовые акты, содержащие нормы трудового права, локальные нормативные акты, условия трудового договора, соглашений, коллективного договора (при его наличии);
- предоставить Работнику работу, обусловленную трудовым договором;
- обеспечивать Работнику равную оплату за труд равной ценности;
- выплачивать в полном размере причитающуюся Работнику заработную плату в сроки, установленные в соответствии с Трудовым кодексом, коллективным договором (при его наличии), правилами внутреннего трудового распорядка, трудовым договором;
- вести коллективные переговоры, а также заключать коллективный договор в порядке, установленном Трудовым кодексом;
- предоставлять представителям работников полную и достоверную информацию, необходимую для заключения коллективного договора, соглашения и контроля за их выполнением;
- своевременно выполнять предписания федерального органа исполнительной власти, уполномоченного на осуществление федерального государственного надзора за соблюдением трудового законодательства и иных нормативных правовых актов, содержащих нормы трудового права, других федеральных органов исполнительной власти, осуществляющих государственный контроль (надзор) в установленной сфере деятельности, уплачивать штрафы, наложенные за нарушения трудового законодательства и иных нормативных правовых актов, содержащих нормы трудового права;
- рассматривать представления соответствующих профсоюзных органов, иных избранных работниками представителей о выявленных нарушениях трудового законодательства и иных актов, содержащих нормы трудового права, принимать меры по устранению выявленных нарушений и сообщать о принятых мерах указанным органам и представителям;
- создавать условия, обеспечивающие участие Работника в управлении организацией в формах, предусмотренных Трудовым кодексом, иными федеральными законами и коллективным договором (при его наличии);
- осуществлять обязательное социальное страхование Работника в порядке, установленном федеральными законами;



- обеспечить расследование и учет несчастных случаев на производстве и профессиональных заболеваний;

- знакомить Работника с принимаемыми локальными нормативными актами, непосредственно связанными с его трудовой деятельностью, приказами (распоряжениями), уведомлениями, требованиями и иными документами (Работодатель и Работник обмениваются электронными документами, если Работник должен быть ознакомлен с указанными документами в письменной форме, в том числе под роспись);

- возместить Работнику расходы, связанные с выполнением трудовых обязанностей, в порядке установленном работодателем.

#### **4. Рабочее время и время отдыха**

4.1. Режим рабочего времени и времени отдыха Работника устанавливается им по своему усмотрению.

4.2. На период действия настоящего трудового договора на Работника распространяются все гарантии и компенсации, предусмотренные действующим трудовым законодательством РФ.

#### **5. Условия оплаты труда**

5.1. Работнику устанавливается сдельная система оплаты труда.

Оплата труда рассчитывается следующим образом:

- за проведение одной историко-культурной экспертизы выплачивается заработная плата в размере 5000 рублей, и премия в размере согласованном сторонами.

#### **6. Ответственность сторон**

6.1. В случае неисполнения или ненадлежащего исполнения Работником своих обязанностей, указанных в настоящем трудовом договоре и должностной инструкции, нарушения трудового законодательства РФ, а также причинения Работодателю материального ущерба он несет дисциплинарную, материальную и иную ответственность согласно действующему законодательству РФ.

6.2. Работодатель несет перед Работником материальную и иную ответственность согласно действующему законодательству РФ.

#### **7. Заключительные положения**

7.1. Споры между Сторонами, возникающие при исполнении настоящего трудового договора, рассматриваются в порядке, установленном Трудовым кодексом и иными федеральными законами.

7.2. Во всем остальном, что не предусмотрено настоящим трудовым договором, Стороны руководствуются законодательством РФ, регулирующим трудовые отношения.

7.3. Трудовой договор заключен в письменной форме, составлен в двух экземплярах, каждый из которых имеет одинаковую юридическую силу.

7.4. Все изменения и дополнения к настоящему трудовому договору оформляются двусторонним письменным соглашением.

7.5. Настоящий трудовой договор может быть прекращен по основаниям, предусмотренным действующим трудовым законодательством.

Адреса и банковские реквизиты сторон:

Работодатель:

Общество с ограниченной  
ответственностью «Экспертиза  
Черноземья»

392000 г.Тамбов, ул. Студенческая

набережная, д.21Б, оф.15

тел. (8-4752)71-44-45

e-mail: expert68tmb@yandex


ИНН/КПП: 6829109730 / 682901001

ОГРН 1156829002780

р/с 40702810602000000902 в

Тамбовском РФ ОАО "Россельхоз-  
банк" г. Тамбов

Генеральный директор

  
/ Б.О.Демин/




Работник:

Шашин Сергей Ирикович

тел. 8 912 706 88 77

e-mail: irikovich63@yandex.ru

Эксперт

  
С.И.Шашин



# Приложение № 11 к государственной историко-культурной экспертизе



## ИНТЕРМУЗЕЙ<sup>15</sup>

< ТЕРРИТОРИЯ НОВЫХ ИДЕЙ >

11---15 ИЮНЯ-----МАНЕЖ

АА Рус Eng

Министерство Деятельность Отчеты Документы Пресс-служба Открытое министерство Госуслуги Госзаказ Интернет-приемная Контакты

Главная > Министерство > Департаменты > Департамент государственной охраны культурного наследия > Аттестация экспертов по проведению государственной историко-культурной экспертизы > Аттестованные эксперты

ПОИСК ПО САЙТУ Пои

Список экспертов по проведению  
государственной историко-культурной  
экспертизы, аттестованных приказом Минкультуры России  
от 25.12.2014 № 2448

Версия для печати

№ п/п	Фамилия, имя, отчество	Объекты экспертизы	Город проживания	E-mail
1	Воробьева Елена Валерьевна	· документация, обосновывающая проведение работ по сохранению объекта культурного наследия; · проекты зон охраны объекта культурного наследия.	г.Симферополь	ev.vorobjeva@yandex.ru vorobjeva.elena@mail.ru
2	Воронцова Елена Аркадьевна	· объекты, обладающие признаками объекта культурного наследия; · документы, обосновывающие включение объектов культурного наследия в реестр; · документы, обосновывающие изменение категории историко- культурного значения объекта культурного наследия; · документация, обосновывающая проведение работ по сохранению объекта культурного наследия.	г. Москва	curpm-apm1@yandex.ru
3	Вохменцев Михаил Павлович	· земельные участки, подлежащие хозяйственному освоению; · документы, обосновывающие включение объектов культурного наследия в реестр.	г. Курган	vohma555@yandex.ru
4	Гаврилов Александр Васильевич	· документация, обосновывающая проведение работ по сохранению объекта культурного наследия.	г. Москва	gavrilov_alex@list.ru
5	Гуркович Владимир Николаевич	· объекты, обладающие признаками объекта культурного наследия; · документы, обосновывающие включение объектов культурного наследия в реестр; · документы, обосновывающие исключение объектов культурного наследия из реестра; · документы, обосновывающие изменение категории историко- культурного значения объекта культурного наследия; · проекты зон охраны объекта культурного наследия.	г.Симферополь	ukrsvod@rambler.ru
6	Демин Борис Олегович	· документация, обосновывающая проведение работ по сохранению объекта	г. Тамбов	RTP68@YANDEX.RU



		работ по сохранению объекта культурного наследия.		
7	Завьялова Надежда Иосифовна	· документация, обосновывающая проведение работ по сохранению объекта культурного наследия.	г. Москва	nzlands@mail.ru
8	Зачесова Наталья Георгиевна	· документация, обосновывающая проведение работ по сохранению объекта культурного наследия.	г. Москва	zachesovang@mail.ru
9	Игнатьева Елена Георгиевна	· документация, обосновывающая проведение работ по сохранению объекта культурного наследия.	г. Москва	elignat@gmail.com
10	Колесникова Людмила Ильинична	· объекты, обладающие признаками объекта культурного наследия; · документы, обосновывающие включение объектов культурного наследия в реестр; · документы, обосновывающие исключение объектов культурного наследия из реестра; · документы, обосновывающие изменение категории историко- культурного значения объекта культурного наследия; · документы, обосновывающие отнесение объектов культурного наследия к историко- культурным заповедникам, особо ценным объектам культурного наследия народов Российской Федерации; · проекты зон охраны объекта культурного наследия. · документация, обосновывающая проведение работ по сохранению объекта культурного наследия.	г. Белгород	arh.Lik@yandex.ru
11	Колтухов Сергей Георгиевич	· земельные участки, подлежащие хозяйственному освоению; · документы, обосновывающие включение объектов культурного наследия в реестр.	г.Симферополь	koltukhov@mail.ru
12	Конечный Владимир Яковлевич	· документы, обосновывающие включение объектов культурного наследия в реестр.	г. Великий Новгород	arheonovgorod@gmail.com
13	Крылов Владимир Павлович	· объекты, обладающие признаками объекта культурного наследия; · документы, обосновывающие включение объектов культурного наследия в реестр.	г.Благовещенск	krilovblag@yandex.ru
14	Ланцов Сергей Борисович	· земельные участки, подлежащие хозяйственному освоению; · документы, обосновывающие включение объектов культурного наследия в реестр.	г.Симферополь	sergey_lantsov@mail.ru
15	Лобанова Надежда Валентиновна	· документы, обосновывающие включение объектов культурного наследия в реестр.	г.Петрозаводск, Республика Карелия	hopelob@yandex.ru
16	Майко Вадим Владиславович	· земельные участки, подлежащие хозяйственному освоению; · документы, обосновывающие включение объектов культурного наследия в реестр.	г.Симферополь	vadimmaiko@ukr.net



17	Малиновская Татьяна Павловна	· документация, обосновывающая проведение работ по сохранению объекта культурного наследия.	г. Омск	tat.malinovskaya@yandex.ru
18	Петросян Меружан Варанцович	· объекты, обладающие признаками объекта культурного наследия; · документы, обосновывающие включение объектов культурного наследия в реестр; · документация, обосновывающая проведение работ по сохранению объекта культурного наследия.	г.Симферополь	mr.petrosian@mail.ru
19	Поддубная Нина Георгиевна	· проекты зон охраны объекта культурного наследия.	г. Санкт- Петербург	npoddd@gmail.com
20	Рожин Дмитрий Николаевич	· документация, обосновывающая проведение работ по сохранению объекта культурного наследия.	г. Киров	rdn68@mail.ru
21	Рубель Александр Андреевич	· документы, обосновывающие включение объектов культурного наследия в реестр; · проекты зон охраны объекта культурного наследия; · документация, обосновывающая проведение работ по сохранению объекта культурного наследия.	г.Симферополь	rubelaa@mail.ru
22	Рудницкий Дмитрий Владимирович	· документация, обосновывающая проведение работ по сохранению объекта культурного наследия.	г.Симферополь	sporuda@ua.fm
23	Самонин Геннадий Васильевич	· документация, обосновывающая проведение работ по сохранению объекта культурного наследия.	г.Симферополь	samoningv@yandex.ru
24	Самонина Елена Васильевна	· документация, обосновывающая проведение работ по сохранению объекта культурного наследия.	г.Симферополь	samoninaev@yandex.ru
25	Саргсян Татевик Эдиговна	· объекты, обладающие признаками объекта культурного наследия; · документы, обосновывающие включение объектов культурного наследия в реестр; · документы, обосновывающие исключение объектов культурного наследия из реестра; · документы, обосновывающие изменение категории историко- культурного значения объекта культурного наследия.	г.Симферополь	statevik@mail.ru
26	Строгова Екатерина Алексеевна	· объекты, обладающие признаками объекта культурного наследия; · документы, обосновывающие включение объектов культурного наследия в реестр.	г. Якутск, Республика Саха (Якутия)	estro@list.ru
27	Ужгеренас Мария Петровна	· документация, обосновывающая проведение работ по сохранению объекта культурного наследия.	г. Красноярск	borus_@mail.ru
28	Федосеев Николай Федорович	· земельные участки, подлежащие хозяйственному освоению; · документы, обосновывающие	г.Керчь	bospor@bk.ru



		включение объектов культурного наследия в реестр.		
29	Халилов Шукри Уснеевич	<ul style="list-style-type: none"> <li>· объекты, обладающие признаками объекта культурного наследия;</li> <li>· документы, обосновывающие включение объектов культурного наследия в реестр;</li> <li>· документы, обосновывающие исключение объектов культурного наследия из реестра;</li> <li>· документы, обосновывающие изменение категории историко-культурного значения объекта культурного наследия;</li> <li>· проекты зон охраны объекта культурного наследия;</li> <li>· документация, обосновывающая проведение работ по сохранению объекта культурного наследия.</li> </ul>	г.Симферополь	547515@bk.ru
30	Хливинок Александр Витальевич	<ul style="list-style-type: none"> <li>· объекты, обладающие признаками объекта культурного наследия;</li> <li>· документы, обосновывающие включение объектов культурного наследия в реестр;</li> <li>· документы, обосновывающие исключение объектов культурного наследия из реестра;</li> <li>· документы, обосновывающие изменение категории историко-культурного значения объекта культурного наследия.</li> </ul>	г.Симферополь	alexvit2009@rambler.ru
31	Хорликов Алексей Петрович	<ul style="list-style-type: none"> <li>· объекты, обладающие признаками объекта культурного наследия;</li> <li>· документы, обосновывающие включение объектов культурного наследия в реестр;</li> <li>· документы, обосновывающие изменение категории историко-культурного значения объекта культурного наследия.</li> </ul>	г. Санкт-Петербург	ali-galaj@yandex.ru
32	Шавшин Владимир Георгиевич	<ul style="list-style-type: none"> <li>· объекты, обладающие признаками объекта культурного наследия;</li> <li>· документы, обосновывающие включение объектов культурного наследия в реестр;</li> <li>· документы, обосновывающие исключение объектов культурного наследия из реестра;</li> <li>· документы, обосновывающие изменение категории историко-культурного значения объекта культурного наследия.</li> </ul>	г.Симферополь	zakaz13@list.ru
33	Шацин Сергей Ирикович	<ul style="list-style-type: none"> <li>· объекты, обладающие признаками объекта культурного наследия;</li> <li>· документы, обосновывающие включение объектов культурного наследия в реестр;</li> <li>· проекты зон охраны объекта культурного наследия;</li> <li>· документация, обосновывающая проведение работ по сохранению объекта культурного наследия</li> </ul>	г. Киров	irikovich63@yandex.ru
34	Шеренкова Вера Николаевна	<ul style="list-style-type: none"> <li>· объекты, обладающие признаками объекта культурного наследия</li> </ul>	г. Москва	verowen@yandex.ru



## Содержание

	стр.
<b>Акт</b>	<b>1-25</b>
<b>Приложение № 1</b> <i>Историческая справка</i>	<b>26-33</b>
<b>Приложение № 2</b> <i>Список иллюстраций</i>	<b>34-43</b>
<b>Приложение № 3</b> <i>Ситуационный план</i>	<b>44-44</b>
<b>Приложение № 4</b> <i>Историко-культурный опорный план</i>	<b>45-45</b>
<b>Приложение № 5</b> <i>Фотофиксация выявленного объекта культурного наследия «Мост через реку Каринку старинного Елабужско-Воткинского тракта», расположенного по адресу: Республика Татарстан, Елабужский р-н, по трассе Р-320, ведущей в сторону г. Ижевска, в 7 км от г. Елабуги до нового моста через реку Каринка, в 350 м от нового моста в западном направлении до белокаменного моста</i>	<b>46-50</b>
<b>Приложение № 6</b> <i>Письмо Государственного бюджетного учреждения «Центр культурного наследия Татарстана» в Министерство культуры Республики Татарстан «Об обращении граждан № б/н от 23.10.2014 г. по вопросу реставрации старинного моста в Елабужском МР – «Мост через реку Каринка в г. Елабуга»</i>	<b>51-51</b>
<b>Приложение № 7</b> <i>Приказ Министерства культуры Республики Татарстан от 21.10.2016 г. № 913од «О проведении государственной историко-культурной экспертизы документации, обосновывающей включение, выявленного объекта, обладающего признаками, объекта культурного наследия в Единый государственный реестр объектов культурного наследия (памятников истории и культуры) народов Российской Федерации</i>	<b>52-53</b>
<b>Приложение № 8</b> <i>Рекомендуемый план границ территории объекта культурного наследия регионального значения «Мост через реку Каринку старинного Елабужско-Воткинского тракта», расположенного по адресу: Республика Татарстан, Елабужский р-н, по трассе Р-320, ведущей в сторону г. Ижевска, в 7 км от г. Елабуги до нового моста через реку Каринка, в 350 м от нового моста в западном направлении до белокаменного моста</i>	<b>54-55</b>
<b>Приложение № 9</b> <i>Копия договора с Заказчиком</i>	<b>56-60</b>
<b>Приложение № 10</b> <i>Копия договора с экспертом</i>	<b>61-65</b>
<b>Приложение № 11</b> <i>Копия приказа о приеме на работу аттестованного эксперта</i>	<b>66-69</b>

Пронумеровано, пронумеровано и  
скреплено печатью

70

листов

Демин Б. О.

