

Акт

государственной историко-культурной экспертизы документации, за исключением научных отчетов о выполненных археологических полевых работах, содержащей результаты исследований, в соответствии с которыми определяется наличие или отсутствие объектов, обладающих признаками объекта культурного наследия, на земельных участках, подлежащих воздействию земляных, строительных, мелиоративных и (или) хозяйственных работ, предусмотренных статьей 25 Лесного кодекса Российской Федерации работ по использованию лесов (за исключением работ, указанных в пунктах 3, 4 и 7 части 1 статьи 25 Лесного кодекса Российской Федерации) и иных работ:

«Документация, содержащая результаты исследований, в соответствии с которыми определяется наличие или отсутствие объектов, обладающих признаками объекта культурного наследия, на земельных участках, подлежащих воздействию земляных, строительных, мелиоративных, хозяйственных работ и иных работ по проекту строительства: «МН Наб.Челны-Альметьевск», участок Наб.Челны - Альметьевск (22,01-26,25 км), (33,27-33,54 км), Ду-700, АРНУ ОАО «СЗМН». Реконструкция» в Тукаевском, Заинском и Сармановском муниципальных районах Республики Татарстан».

«10» августа 2016 г.

Эксперт Министерства культуры РФ




/Ситдигов А.Г.

Директор

Института международных отношений,
истории и востоковедения КФУ



«УТВЕРЖДАЮ»



/Хайрутдинов Р.Р.

Подпись:



/Ситдигов А.Г.

10.08.2016 г.

Состав Акта:

Основание экспертизы	3
Объект хозяйственной деятельности	3
Место проведения экспертизы	3
Сроки проведения экспертизы	3
Сведения об эксперте	4
Заявление об ответственности	4
Объект экспертизы	4
Цель экспертизы	5
Заказчик экспертизы	5
Представленные документы	5
Сведения о проведенных исследованиях: методы, объем и характер работ	6
Перечень документов и материалов, привлекаемых при проведении экспертизы, а также использованной для нее специальной, технической и справочной литературы	7
Общая характеристика объекта планируемого строительства по проекту строительства объекта: «МН Наб.Челны-Альметьевск», участок Наб.Челны - Альметьевск (22,01-26,25 км), (33,27-33,54 км), Ду-700, АРНУ ОАО «СЗМН». Реконструкция» в Тукаевском, Заинском и Сармановском муниципальных районах Республики Татарстан, имеющиеся факты и сведения.	9
Общая характеристика земельного участка, планируемого к хозяйственному освоению по проекту строительства объекта: «МН Наб.Челны-Альметьевск», участок Наб.Челны - Альметьевск (22,01-26,25 км), (33,27-33,54 км), Ду-700, АРНУ ОАО «СЗМН». Реконструкция» в Тукаевском, Заинском и Сармановском муниципальных районах Республики Татарстан, имеющиеся факты и сведения	10
Историко-археологическая характеристика района расположения земельного участка, планируемого к хозяйственному освоению по проекту строительства объекта: «МН Наб.Челны-Альметьевск», участок Наб.Челны - Альметьевск (22,01-26,25 км), (33,27-33,54 км), Ду-700, АРНУ ОАО «СЗМН». Реконструкция» в Тукаевском, Заинском и Сармановском муниципальных районах Республики Татарстан, имеющиеся факты и сведения	12
Обоснования выводов экспертизы	13
Выводы экспертизы	14
Список приложений к Акту историко-культурной экспертизы.	15

Подпись:  /Ситдииков А.Г.

10.08.2016 г.

Основание экспертизы.

Настоящее заключение государственной историко-культурной экспертизы составлено на основании требования государственного органа охраны объектов культурного наследия, в соответствии со ст. 28, 30 Федерального закона от 25.06.2002 №73-ФЗ «Об объектах культурного наследия (памятниках истории и культуры) народов Российской Федерации» (далее: Федеральный закон №73-ФЗ), Федерального закона от 22 октября 2014 года №315-ФЗ «О внесении изменений в Федеральный закон «Об объектах культурного наследия (памятниках истории и культуры) народов Российской Федерации» и отдельные законодательные акты Российской Федерации».

Объект хозяйственной деятельности.

Земельные участки (кадастровые номера земельных участков неизвестны), планируемые к хозяйственному освоению по проекту строительства объекта: «МН Наб.Челны-Альметьевск», участок Наб.Челны - Альметьевск (22,01-26,25 км), (33,27-33,54 км), Ду-700, АРНУ ОАО «СЗМН». Реконструкция» в Тукаевском, Заинском и Сармановском муниципальных районах Республики Татарстан.

Общая площадь земель отводимых под строительство – 13,53 га.

Место проведения экспертизы.

Республика Татарстан, г.Казань.

Сроки проведения экспертизы.

Начало: 25.07.2016 г.

Окончание: 10.08.2016 г.

Подпись:  /Ситдигов А.Г.

10.08.2016 г.

Сведения об эксперте.

Фамилия, имя отчество: *Ситдигов Айрат Габитович*

Образование: *высшее*

Специальность: *археолог*

Стаж работы по профилю экспертной деятельности: *19 лет*

Текущее место работы: *Казанский (Поволжский) федеральный университет, заведующий кафедрой археологии и этнографии.*

Документ об аттестации эксперта: *Приказ Министерства культуры РФ №2365 от 07.09.2015.*

Заявление об ответственности.

Я, Ситдигов Айрат Габитович, автор настоящего экспертного заключения, несу полную ответственность за достоверность сведений, изложенных в настоящем заключении, в соответствии со ст.ст. 28, 29, 30 Федерального закона «Об объектах культурного наследия (памятниках истории и культуры) народов Российской Федерации» № 73-ФЗ от 25.06.2002, с Положением о государственной историко-культурной экспертизе, утвержденным постановлением Правительства РФ от 15.07.2009 г. № 569. Содержание ст. 307 УК РФ, об ответственности за дачу заведомо ложного заключения, мне известно и понятно.

Объект экспертизы.

«Документация, содержащая результаты исследований, в соответствии с которыми определяется наличие или отсутствие объектов, обладающих признаками объекта культурного наследия, на земельных участках, подлежащих воздействию земляных, строительных, мелиоративных, хозяйственных работ и иных работ по проекту строительства: «МН Наб.Челны-Альметьевск», участок

Подпись:  /Ситдигов А.Г.

10.08.2016 г.

Наб.Челны - Альметьевск (22,01-26,25 км), (33,27-33,54 км), Ду-700, АРНУ ОАО «СЗМН». Реконструкция» в Тукаевском, Заинском и Сармановском муниципальных районах Республики Татарстан».

Цель экспертизы.


Определение соответствия документации, за исключением научных отчетов о выполненных археологических полевых работ, содержащей результаты исследований, в соответствии с которыми определяется наличие или отсутствие объектов, обладающих признаками объекта культурного наследия на земельных участках, подлежащих воздействию земляных, строительных, мелиоративных и (или) хозяйственных работ, предусмотренных статьей 25 Лесного кодекса Российской Федерации работ по использованию лесов (за исключением работ, указанных в пунктах 3, 4 и 7 части 1 статьи 25 Лесного кодекса Российской Федерации) и иных работ при строительстве объекта «МН Наб.Челны-Альметьевск», участок Наб.Челны - Альметьевск (22,01-26,25 км), (33,27-33,54 км), Ду-700, АРНУ ОАО «СЗМН». Реконструкция» в Тукаевском, Заинском и Сармановском муниципальных районах Республики Татарстан, цели обеспечения сохранности объектов культурного наследия при проведении земляных, мелиоративных и (или) хозяйственных и иных работ.

Заказчик экспертизы.

Общество с ограниченной ответственностью «Поволжская археология»

Представленные документы.

1. «Документация, содержащая результаты исследований, в соответствии с которыми определяется наличие или отсутствие объектов, обладающих признаками объекта культурного наследия, на земельных участках, подлежащих

Подпись:  /Ситдигов А.Г.

10.08.2016 г.

воздействию земляных, строительных, мелиоративных, хозяйственных работ и иных работ по проекту строительства: «МН Наб.Челны-Альметьевск», участок Наб.Челны - Альметьевск (22,01-26,25 км), (33,27-33,54 км), Ду-700, АРНУ ОАО «СЗМН». Реконструкция» в Тукаевском, Заинском и Сармановском муниципальных районах Республики Татарстан».

2. Карта-схема «МН «Наб. Челны – Альметьевск», участок Наб. Челны – Альметьевск (22,01-26,25 км), (33,27-33,54 км), Ду-700, АРНУ ОАО «СЗМН». Реконструкция». Участок 22,01-26,25 км на 1 стр.

3. Карта-схема «МН «Наб. Челны – Альметьевск», участок Наб. Челны – Альметьевск (22,01-26,25 км), (33,27-33,54 км), Ду-700, АРНУ ОАО «СЗМН». Реконструкция». Участок 33,27-33,54 км на 1 стр.

Дополнительных сведений, которые могли бы повлиять на процесс проведения и результаты настоящей экспертизы, не поступало.

Сведения о проведенных исследованиях: методы, объем и характер работ.

При подготовке настоящего заключения изучены материалы предыдущих научных историко-археологических и натурных обследований района расположения исследуемого земельного участка, подлежащего хозяйственному освоению по проекту строительства объекта: «МН Наб.Челны-Альметьевск», участок Наб.Челны - Альметьевск (22,01-26,25 км), (33,27-33,54 км), Ду-700, АРНУ ОАО «СЗМН». Реконструкция». В процессе проведения экспертизы был выполнен анализ действующего законодательства в сфере охраны культурного наследия; сравнительный анализ всех данных, собранных по земельному участку, подлежащему хозяйственному освоению, с формулировкой выводов; оформление результатов исследований, проведенных в рамках государственной историко-культурной экспертизы, в виде настоящего Заключения. Историко-

Подпись:  /Ситдигов А.Г.

10.08.2016 г.

архитектурные, историко-градостроительные, архивные и иные специальные исследования, в дополнение к представленным материалам, экспертом не проводились в связи с отсутствием такой необходимости. Имеющийся материал достаточен для заключения по предмету настоящей экспертизы.

Перечень документов и материалов, привлекаемых при проведении экспертизы, а также использованной для нее специальной, технической и справочной литературы.

1. Федеральный Закон Российской Федерации от 25.06.2002 г. № 73-ФЗ «Об объектах культурного наследия (памятниках истории и культуры) народов Российской Федерации».
2. Постановление Правительства Российской Федерации от 15.07.2009 г. № 569 «Об утверждении Положения о государственной историко-культурной экспертизе».
3. Постановление Правительства Российской Федерации от 20.02.2014 г. № 127 «Об утверждении Правил выдачи, приостановления и прекращения действия разрешений (открытых листов) на проведение работ по выявлению и изучению объектов археологического наследия».
4. Постановление Правительства Российской Федерации № 315 от 26.04.2008 г. «Об утверждении Положения о зонах охраны объектов культурного наследия (памятников истории и культуры) народов Российской Федерации».
5. Постановление Правительства Российской Федерации от 23.07.2015 г. № 740 «О федеральном государственном надзоре за состоянием, содержанием, сохранением, использованием, популяризацией и государственной охраной объектов культурного наследия».
6. Закон Республики Татарстан №60-ЗРТ от 01.04.2005 г. «Об объектах культурного наследия в Республике Татарстан».

Подпись:  /Ситдигов А.Г.

10.08.2016 г.

7. Указ Президента Республики Татарстан от 20.09.2002 г. № УП- 824 «О мерах по обеспечению соблюдения законодательства об охране и использовании памятников истории и культуры».

8. Положение о порядке проведения археологических полевых работ и составления научной отчётной документации, утвержденное постановлением Отделения историко-филологических наук Российской академии наук от 27.11.2013 г. № 85.

9. Методика определения границ территорий объектов археологического наследия (№ 12-01-39/05-АБ от 27.01.2012 г.).

10. Ландшафты Республики Татарстан. Региональный ландшафтно-экологический анализ. – Казань: «Слово». – 2007. – 411 с.

11. Свод памятников археологии Республики Татарстан: в 3 т. Казань, 2007.

12. Свод памятников истории и культуры Республики Татарстан. – Т. I. – Административные районы. – Казань: Изд-во “Мастер Лайн”, 1999. – 460 с.

Подпись:  /Ситдигов А.Г.

10.08.2016 г.

Общая характеристика объекта планируемого строительства по проекту строительства объекта: «МН Наб.Челны-Альметьевск», участок Наб.Челны - Альметьевск (22,01-26,25 км), (33,27-33,54 км), Ду-700, АРНУ ОАО «СЗМН». Реконструкция» в Тукаевском, Заинском и Сармановском муниципальных районах Республики Татарстан, имеющиеся факты и сведения.

Территория, проектируемая под строительство объекта «МН Наб.Челны-Альметьевск», участок Наб.Челны - Альметьевск (22,01-26,25 км), (33,27-33,54 км), Ду-700, АРНУ ОАО «СЗМН». Реконструкция» расположена в Тукаевском, Заинском и Сармановском муниципальных районах Республики Татарстан. В составе проекта линейный объект – МН Наб.Челны-Альметьевск», участок Наб.Челны - Альметьевск (22,01-26,25 км), (33,27-33,54 км), Ду-700. Общая площадь земельного участка отведенного под строительство – 13,53 га.

Участок трассы 26,25-22,01 км располагается в Тукаевском и Заинском районе Республики Татарстан. 26,25 км находится в 2,7 км к северо-западу от центральной части н.п.Бай-Буляк. Участок трассы вытянут по направлению север-юг, с некоторым отклонением к север-северо-востоку. Данный отрезок трассы проходит в лесном массиве в просеке. Северная часть данного отрезка проходит вдоль лесного массива, который располагается с западной стороны нефтепровода, а с восточной стороны поля, засеянные агрокультурами.


Участок 33,54 – 33,27 км находится в Сармановском муниципальном районе республики Татарстан, в 1,3 км к северо-западу от северо-западной окраины д.Усаево, на краю густого лесного массива, который продолжается вдоль обследованного участка с западной стороны. С восточной части обследуемого участка находятся поля засеянные агрокультурами. Обследованный отрезок находится на левом берегу р.Татарсу, которая протекает в 1,4 км к западу от места исследования.

Подпись:  /Ситдигов А.Г.

10.08.2016 г.

Общая характеристика земельного участка, планируемого к хозяйственному освоению по проекту строительства объекта: «МН Наб.Челны-Альметьевск», участок Наб.Челны - Альметьевск (22,01-26,25 км), (33,27-33,54 км), Ду-700, АРНУ ОАО «СЗМН». Реконструкция» в Тукаевском, Заинском и Сармановском муниципальных районах Республики Татарстан, имеющиеся факты и сведения.

Земельные участки, планируемые к хозяйственному освоению по проекту строительства: «МН Наб.Челны-Альметьевск», участок Наб.Челны - Альметьевск (22,01-26,25 км), (33,27-33,54 км), Ду-700, АРНУ ОАО «СЗМН». Реконструкция» в Тукаевском, Заинском и Сармановском муниципальных районах Республики Татарстан, расположены в природно-географическом районе Восточное Закамье. Участки расположены преимущественно в пределах Нижнезаинского и Черемшан – Икского ландшафтного района. Черемшан-Икский ландшафтный возвышенный район с Приволжскими липово-дубовыми лесами и Закамско-заволжскими в сочетании с липово-дубовыми и липовыми лесами на выщелоченных, оподзоленных черноземах и серых лесных почвах. Район относится к суббореальной северной семигумидной ландшафтной зоне, типичной и южной лесостепной ландшафтной подзоне, его площадь – 4784 км². Он охватывает междуречные пространства Бол. Черемшана, Шешмы, Кичуя, Степного и Лесного Зая, Мензели, Мелли в их среднем течении, а также левые притоки р. Ик: Курай Елга, Стерля, Байряки, Ютаза. Расположен на территории следующих административных районов РТ: в восточной части Черемшанского, в западной Альметьевского, в южной Заинского, в центральной части Сармановского, в юго-западной части Муслюмовского, на востоке Азнакаевского и Ютазинского районов. Нижнезаинский ландшафтный возвышенный район с Приволжскими липово-дубовыми лесами на серых, светло- и темно-серых лесных почвах, относится к суббореальной северной семигумидной ландшафтной зоне,

Подпись:  /Ситдигов А.Г.

10.08.2016 г.

типичной и южной лесостепной ландшафтной подзоне. Его площадь -1621,2 км². Район занимает водораздельные пространства долин рек Шешма (правобережье), Кичуй и часть водораздельного пространства рек Уратьма и Зай (в верхнем течении), включая долину р. Зыча-правый приток р. Зай. Территория района вытянута вдоль Камы от правобережья рек Шешма и Кичуй на западе до верхнего течения р. Зыча на востоке, включая их нижнее течение. Нижнезаинский ландшафтный район преимущественно относится к Нижнекамскому и Заинскому (севернее Заинского вдхр.) административным районам РТ, частично -к Новотешминскому и Тукаевскому. Рельеф представляет собой денудационную поверхность, расположенную в пределах умеренно расчлененной равнины нижнего плато (северная часть Бугульминской возвышенности) с преобладающими высотными отметками 200-230 м.

Подпись:  /Ситди́ков А.Г.

10.08.2016 г.

Историко-археологическая характеристика района расположения земельного участка, планируемого к хозяйственному освоению по проекту строительства объекта: «МН Наб. Челны-Альметьевск», участок Наб. Челны - Альметьевск (22,01-26,25 км), (33,27-33,54 км), Ду-700, АРНУ ОАО «СЗМН». Реконструкция» в Тукаевском, Заинском и Сармановском муниципальных районах Республики Татарстан, имеющиеся факты и сведения.

На территории районов расположения земельных участков, планируемых к хозяйственному освоению, имеются объекты археологического наследия в хронологических пределах от среднего палеолита до позднего средневековья. Общее количество памятников археологии известных на территории Тукаевского района – 47 объектов, Заинского района – 22, Сармановского района – 5. Ближайшими памятниками к месту планируемого хозяйственного освоения являются Карашай-Сакловская стоянка, которая находится примерно в 27 км к восток-северо-востоку от места проведения работ в Сармановском районе, и Кзылтауское селище, которое находится в 27 км к северо-востоку от места исследования в Тукаевском районе. В целом территория данных муниципальных районов изучена. Это подтверждает картографирование памятников археологии на территории данных районов. В Тукаевском районе большая часть памятников локализуется в зоне достаточно хорошо изученной береговой линии водохранилища. В Заинском районе, большинство объектов, также локализованы на относительно небольшой по площади, но хорошо изученной территории. В Сармановском районе известно всего 5 объектов археологии расположенных на берегах наиболее крупных рек района – р.Мензеля и р.Карамалинка.

Ближайший к участкам проектируемых работ известный памятник истории и культуры – Михайло-Архангельская церковь (1891 г.) в селе Языково Сармановского района расположен более чем в 9 км к северо-западу от участка 33,27-33,54 км и не попадает в зону проведения проектируемых работ.

Подпись:  /Ситдигов А.Г.

10.08.2016 г.

Обоснования выводов экспертизы.

1. Земельные участки, планируемые к хозяйственному освоению по проекту строительства: «МН Наб.Челны-Альметьевск», участок Наб.Челны - Альметьевск (22,01-26,25 км), (33,27-33,54 км), Ду-700, АРНУ ОАО «СЗМН». Реконструкция» расположены в Тукаевском, Заинском и Сармановском муниципальных районах Республики Татарстан.

2. Проведенными исследованиями выявлено, что зона проектируемых работ по проекту строительства «МН Наб.Челны-Альметьевск», участок Наб.Челны - Альметьевск (22,01-26,25 км), (33,27-33,54 км), Ду-700, АРНУ ОАО «СЗМН». Реконструкция» территорию ранее известных объектов культурного (археологического) наследия: Карашай – Сакловскую стоянку, Кзылтауское селище, Михайло-Архангельскую церковь (1891 г., с. Языково) не затрагивает.

3. В результате произведенного натурного обследования земельного участка проектируемого объекта строительства «МН Наб.Челны-Альметьевск», участок Наб.Челны - Альметьевск (22,01-26,25 км), (33,27-33,54 км), Ду-700, АРНУ ОАО «СЗМН». Реконструкция» признаков объектов культурного наследия не выявлено.

4. На основании проделанных работ подготовлена: «Документация, содержащая результаты исследований, в соответствии с которыми определяется наличие или отсутствие объектов, обладающих признаками объекта культурного наследия, на земельных участках, подлежащих воздействию земляных, строительных, мелиоративных, хозяйственных работ и иных работ по проекту строительства: «МН Наб.Челны-Альметьевск», участок Наб.Челны - Альметьевск (22,01-26,25 км), (33,27-33,54 км), Ду-700, АРНУ ОАО «СЗМН». Реконструкция» в Тукаевском, Заинском и Сармановском муниципальных районах Республики Татарстан».

Подпись:  /Ситдигов А.Г.

10.08.2016 г.

Выводы экспертизы.

Экспертиза признает, что документация, за исключением научных отчетов о выполненных археологических полевых работах, содержащая результаты исследований, в соответствии с которыми определяется наличие или отсутствие объектов обладающих признаками объекта культурного наследия, на земельных участках, подлежащих воздействию земляных, строительных, мелиоративных и (или) хозяйственных работ, предусмотренных статьей 25 Лесного кодекса Российской Федерации работ по использованию лесов (за исключением работ, указанных в пунктах 3, 4 и 7 части 1 статьи 25 Лесного кодекса Российской Федерации) и иных работ: «Документация, содержащая результаты исследований, в соответствии с которыми определяется наличие или отсутствие объектов, обладающих признаками объекта культурного наследия, на земельных участках, подлежащих воздействию земляных, строительных, мелиоративных, хозяйственных работ и иных работ по проекту строительства: «МН Наб.Челны-Альметьевск», участок Наб.Челны - Альметьевск (22,01-26,25 км), (33,27-33,54 км), Ду-700, АРНУ ОАО «СЗМН». Реконструкция» в Тукаевском, Заинском и Сармановском муниципальных районах Республики Татарстан», подготовлена в соответствии с требованиями федерального законодательства в области сохранения культурного наследия (*Положительное заключение*) и соответствует целям обеспечения сохранности объектов культурного наследия при проведении земляных, мелиоративных и (или) хозяйственных работ и иных работ.

Подпись:  /Ситдигов А.Г.

10.08.2016 г.

Список приложений к Акту историко-культурной экспертизы.

1. Карта-схема «МН «Наб. Челны – Альметьевск», участок Наб. Челны – Альметьевск (22,01-26,25 км), (33,27-33,54 км), Ду-700, АРНУ ОАО «СЗМН». Реконструкция». Участок 22,01-26,25 км на 1 стр.

2. Карта-схема «МН «Наб. Челны – Альметьевск», участок Наб. Челны – Альметьевск (22,01-26,25 км), (33,27-33,54 км), Ду-700, АРНУ ОАО «СЗМН». Реконструкция». Участок 33,27-33,54 км на 1 стр.

«10» августа 2016 г.

Эксперт Министерства культуры РФ



/Ситдигов А.Г.

Подпись:  /Ситдигов А.Г.

10.08.2016 г.

← →

МН "Наб. Челны-Альметьевск", участок Наб. Челны-Альметьевск (22,01-26,25 км), (33,27-33,54 км), Ду-700, АРНУ ОАО "СЗМН". Реконструкция

Приложения

Рекомендуемые са...

Импортировано из...

Проверка электр...

Публичная кадастр...

☆

☰

Яндекс

Места и организации

Найти

Маршруты

Пробки

Мои места

Войти

Маршруты

—

×

Бурдинское сельское поселение

Бурды

Бурдыбаш

Мусабай-Завод

р. Бурдинка

р. Кичеалан

Зычебаш

р. Зыча

Зиканни-Куль

Старый Дрюш

Подгорный Дрюш

Хузеев

Старое Клянчино

р. Иныш

Шикмамаево

Нижнее Бишево

22,01 км

26,25 км

© ООО ИТЦ «СКАНЭКС», Image © 2012 DigitalGlobe, Inc., © CNES 2013, Distribution Astrium Services/Spot Image, all rights reserved, © Antrix Corporation Ltd., © Earthstar Geographics, © Яндекс Условия использования

800 м

